MIEJSCOWY PLAN ZAGOSPODAROWANIA PRZESTRZENNEGO GMINY JABŁOŃ DLA CZĘŚCI OBSZARÓW

Załącznik Nr 1
do Uchwały Nr XXV/158/26
Rady Gminy Jabłoń
z dnia 28 września 2026 roku

obręb: Dawidy

SKALA 1:1000

0 10 20 30 40 50 m

LEGENDA:

granica obszaru objętego miejscowym planem zagospodarowania przestrzennego

linia rozgraniczająca tereny o różnym przeznaczeniu lub różnych zasadach zagospodarowania

nieprzekraczalna linia zabudowy

RZM teren zabudowy zagrodowej

wymiarowanie elementów rysunku planu mierzone w metrach

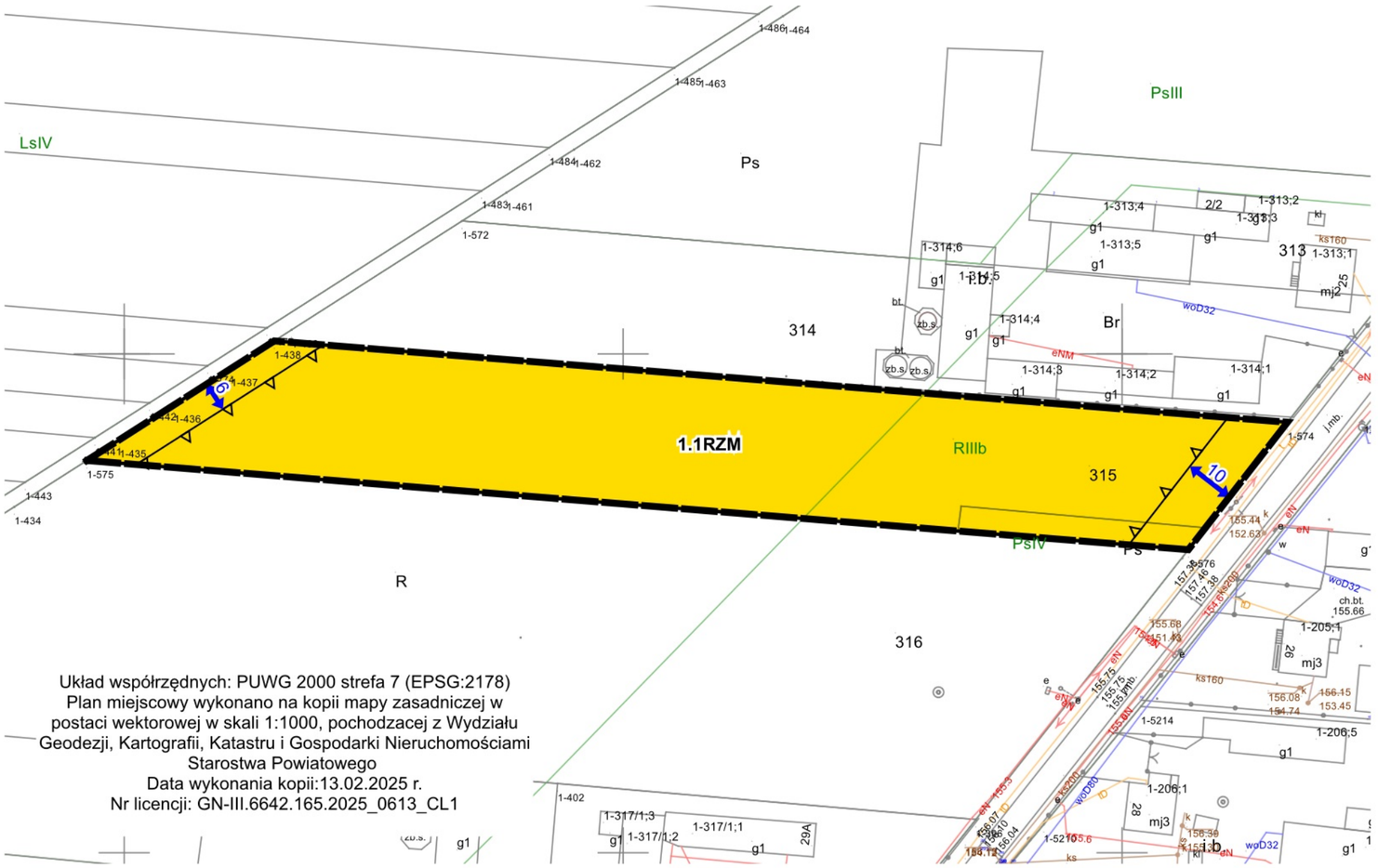

WYRYS ZE STUDIUM UWARUNKOWAŃ I KIERUNKÓW ZAGOSPODAROWANIA PRZESTRZENNEGO GMINY JABŁOŃ PRYJĘTEGO UCHWAŁĄ NR L/368/24 RADY GMINY JABŁOŃ Z DNIA 21 LUTEGO 2024 r. SKALA 1:10 000



granica obszaru objętego miejscowym planem zagospodarowania przestrzennego

OZNACZENIA DO WYRYSU ZE STUDIUM

- M tereny zabudowy mieszkaniowej
- R tereny rolnictwa
- Z tereny zieleni (Kanał Wieprz-Krzna)
- L tereny lasów
- RL zalesienia
- W tereny wód

powiązania przyrodnicze o znaczeniu regionalnym

stanowiska archeologiczne ujęte w wojewódzkiej ewidencji zabytków

KD-G tereny dróg gminnych

MIEJSCOWY PLAN ZAGOSPODAROWANIA PRZESTRZENNEGO GMINY JABŁOŃ DLA CZĘŚCI OBSZARÓW

Załącznik Nr 2
do Uchwały Nr XXV/158/26
Rady Gminy Jabłoń
z dnia 28 września 2026 roku

obręb: Dawidy

SKALA 1:1000

0 10 20 30 40 50 m

WYRYS ZE STUDIUM UWARUNKOWAŃ I KIERUNKÓW ZAGOSPODAROWANIA PRZESTRZENNEGO GMINY JABŁOŃ PRYJĘTEGO UCHWAŁĄ NR L/368/24 RADY GMINY JABŁOŃ Z DNIA 21 LUTEGO 2024 r.
SKALA 1:10 000

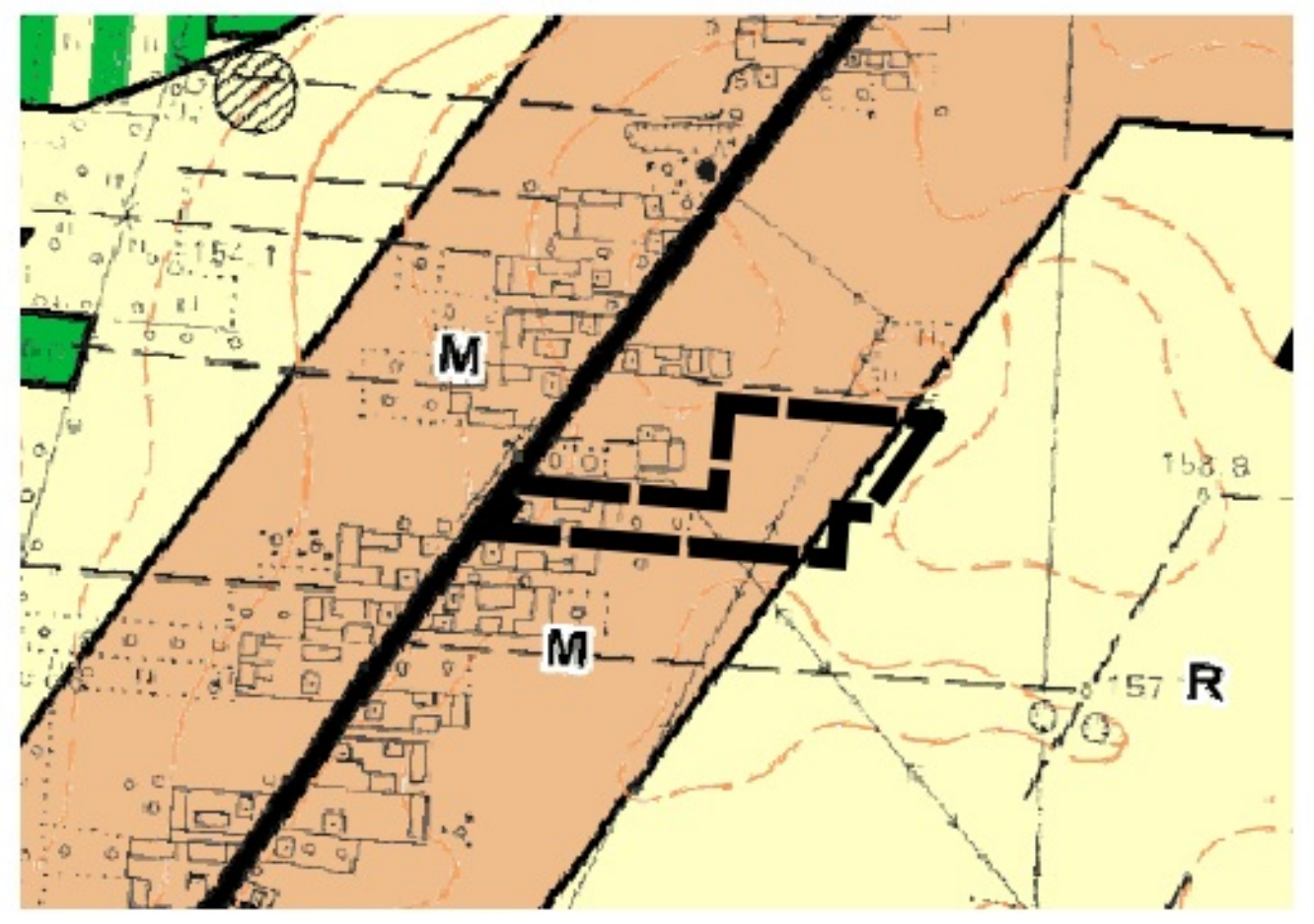

granica obszaru objętego miejscowym planem zagospodarowania przestrzennego

OZNACZENIA DO WYRYSU ZE STUDIUM

- M – tereny zabudowy mieszkaniowej
- R – tereny rolnictwa
- L – tereny lasów
- RL – zalesienia
- stanowiska archeologiczne ujęte w wojewódzkiej ewidencji zabytków
- KD-G – tereny dróg gminnych

LEGENDA:

- granica obszaru objętego miejscowym planem zagospodarowania przestrzennego
- linia rozgraniczająca tereny o różnym przeznaczeniu lub różnych zasadach zagospodarowania
- nieprzekraczalna linia zabudowy
- RZM – teren zabudowy zagrodowej
- pas technologiczny istniejącej napowietrznej liniielektroenergetycznej średniego napięcia
- wymiarowanie elementów rysunku planu mierzone w metrach

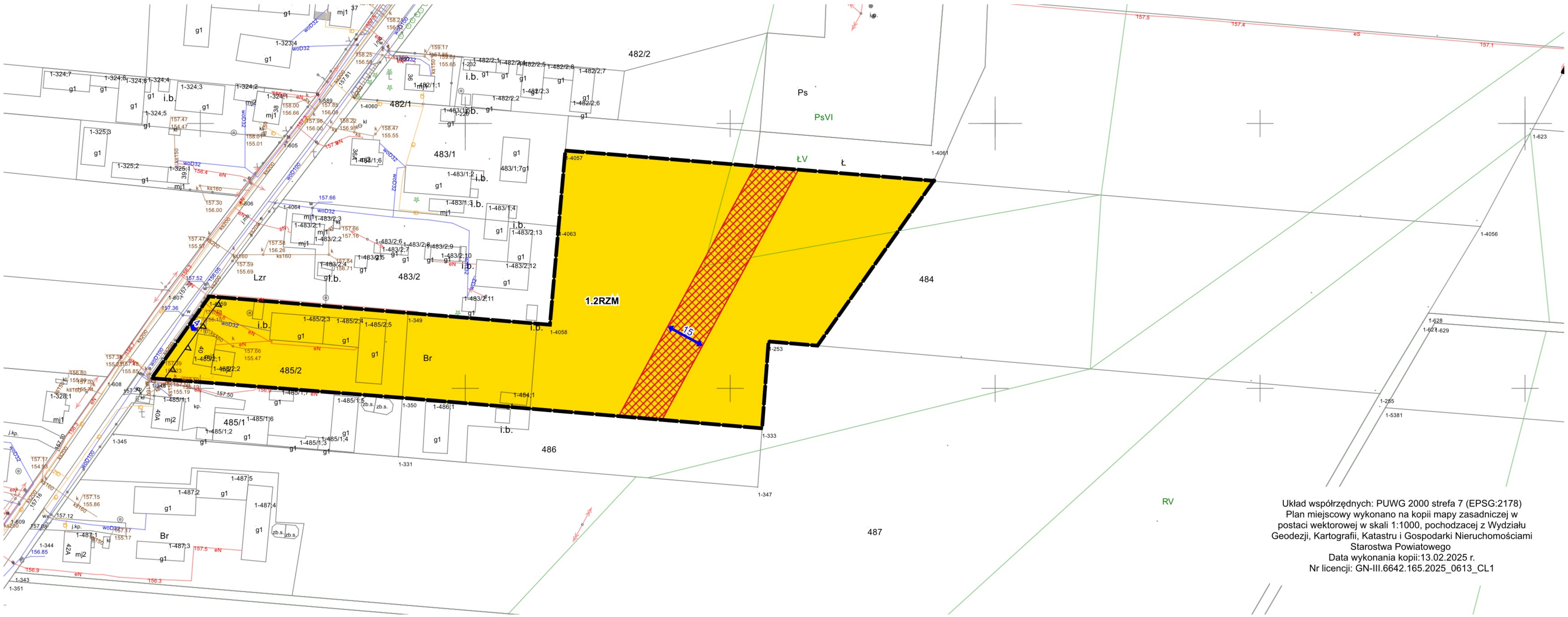

Układ współrzędnych: PUWG 2000 strefa 7 (EPSG:2178)
Plan miejscowy wykonano na kopii mapy zasadniczej w postaci wektorowej w skali 1:1000, pochodzacej z Wydziału Geodezji, Kartografii, Katastru i Gospodarki Nieruchomościami Starostwa Powiatowego
Data wykonania kopii:13.02.2025 r.
Nr licencji: GN-III.6642.165.2025_0613_CL1

MIEJSCOWY PLAN ZAGOSPODAROWANIA PRZESTRZENNEGO GMINY JABŁOŃ DLA CZĘŚCI OBSZARÓW

WYRYS ZE STUDIUM UWARUNKOWAŃ I KIERUNKÓW ZAGOSPODAROWANIA PRZESTRZENNEGO GMINY JABŁOŃ PRYJĘTEGO UCHWAŁĄ NR L/368/24 RADY GMINY JABŁOŃ Z DNIA 21 LUTEGO 2024 r.
SKALA 1:10 000

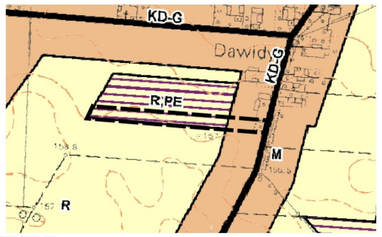

granica obszaru objętego miejscowym planem zagospodarowania przestrzennego

OZNACZENIA DO WYRYSU ZE STUDIUM

- M — tereny zabudowy mieszkaniowej
- R;PE — obszary rolnictwa predysponowane do lokalizowania urządzeń wytwarzających energię z odnawialnych źródeł energii o mocy zainstalowanej większej niż 500 kW
- R — tereny rolnictwa
- KD-G — tereny dróg gminnych

LEGENDA:

- granica obszaru objętego miejscowym planem zagospodarowania przestrzennego
- linie rozgraniczające terenu o różnym przeznaczeniu lub różnych zasadach zagospodarowania
- nieprzekraczalna linia zabudowy
- PEF — teren elektrowni słonecznej
- RZM — teren zabudowy zagrodowej
- wymiarowanie elementów rysunku planu mierzone w metrach

Załącznik Nr 3
do Uchwały Nr XXV/158/26
Rady Gminy Jabłoń
z dnia 28 września 2026 roku

obręb: Dawidy

SKALA 1:1000

0 10 20 30 40 50 m

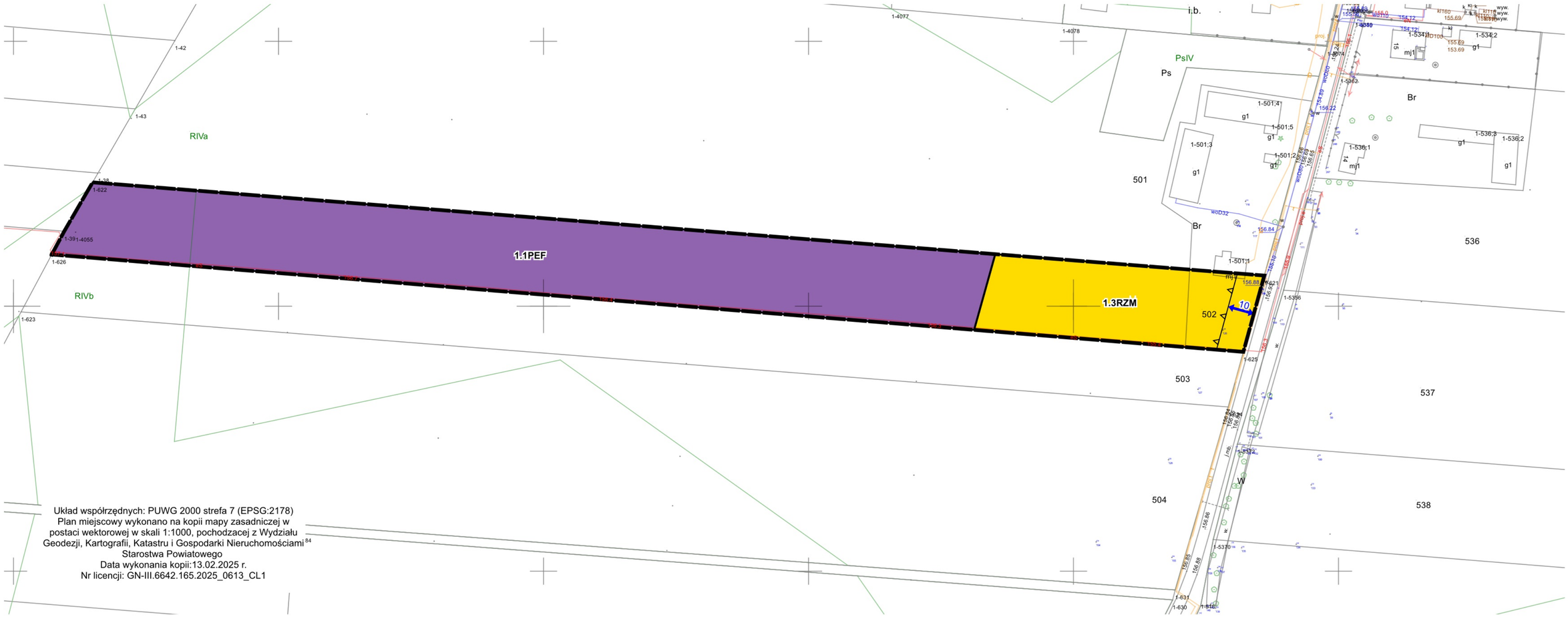

Układ współrzędnych: PUWG 2000 strefa 7 (EPSG:2178)
Plan miejscowy wykonano na kopii mapy zasadniczej w postaci wektorowej w skali 1:1000, pochodzacej z Wydziału Geodezji, Kartografii, Katastru i Gospodarki Nieruchomościami Starostwa Powiatowego
Data wykonania kopii:13.02.2025 r.
Nr licencji: GN-III.6642.165.2025_0613_CL1

MIEJSCOWY PLAN ZAGOSPODAROWANIA PRZESTRZENNEGO GMINY JABŁOŃ DLA CZĘŚCI OBSZARÓW

WYRYS ZE STUDIUM UWARUNKOWAŃ I KIERUNKÓW ZAGOSPODAROWANIA PRZESTRZENNEGO GMINY JABŁOŃ PRYJĘTEGO UCHWAŁĄ NR IL/368/24 RADY GMINY JABŁOŃ Z DNIA 21 LUTEGO 2024 r. SKALA 1:10 000

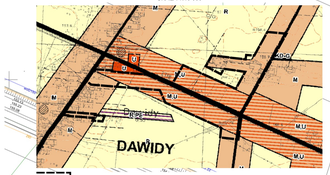

granica obszaru objętego miejscowym planem zagospodarowania przestrzennego

OZNACZENIA DO WYRYSU ZE STUDIUM

- M — tereny zabudowy mieszkaniowej
- M.U — tereny zabudowy mieszkaniowej, tereny usług (rozwoju biznesu, aktywności gospodarczej)
- U — tereny usług (rozwoju biznesu, aktywności gospodarczej)
- R.PE — obszary rolnicze predysponowane do lokalizowania urządzeń wytwarzających energię z odnawialnych źródeł energii o mocy zainstalowanej większej niż 500 kW$_{el}$
- R — tereny rolnicze
- stanowiska archeologiczne ujęte w wojewódzkiej ewidencji zabytków
- KD-P — tereny dróg powiatowych
- KD-G — tereny dróg gminnych

LEGENDA:

- granica obszaru objętego miejscowym planem zagospodarowania przestrzennego
- linia rozgraniczająca tereny o różnym przeznaczeniu lub różnych zasadach zagospodarowania
- nieprzekraczalna linia zabudowy
- KDL — tereny dróg lokalnych
- RZM — tereny zabudowy zagrodowej
- pasy technologiczne istniejących napowietrznych linii elektroenergetycznych średniego napięcia
- wymiarowanie elementów rysunku planu mierzone w metrach

1.4RZM
1.5RZM
1.6RZM
1.1KDL
1.2KDL

Załącznik Nr 4
do Uchwały Nr XXII/158/26
Rady Gminy Jabłoń
z dnia 28 września 2026 roku

obręb: Dawidy

SKALA 1:1000

0 10 20 30 40 50 m

Układ współrzędnych: PUWG 2000 strefa 7 (EPSG:2178)
Plan miejscowy wykonano na kopii mapy zasadniczej w postaci wektorowej w skali 1:1000, pochodzącej z Wydziału Geodezji, Kartografii, Katastru i Gospodarki Nieruchomościami Starostwa Powiatowego
Data wykonania kopii:
Nr licencji:

MIEJSCOWY PLAN ZAGOSPODAROWANIA PRZESTRZENNEGO GMINY JABŁOŃ DLA CZĘŚCI OBSZARÓW

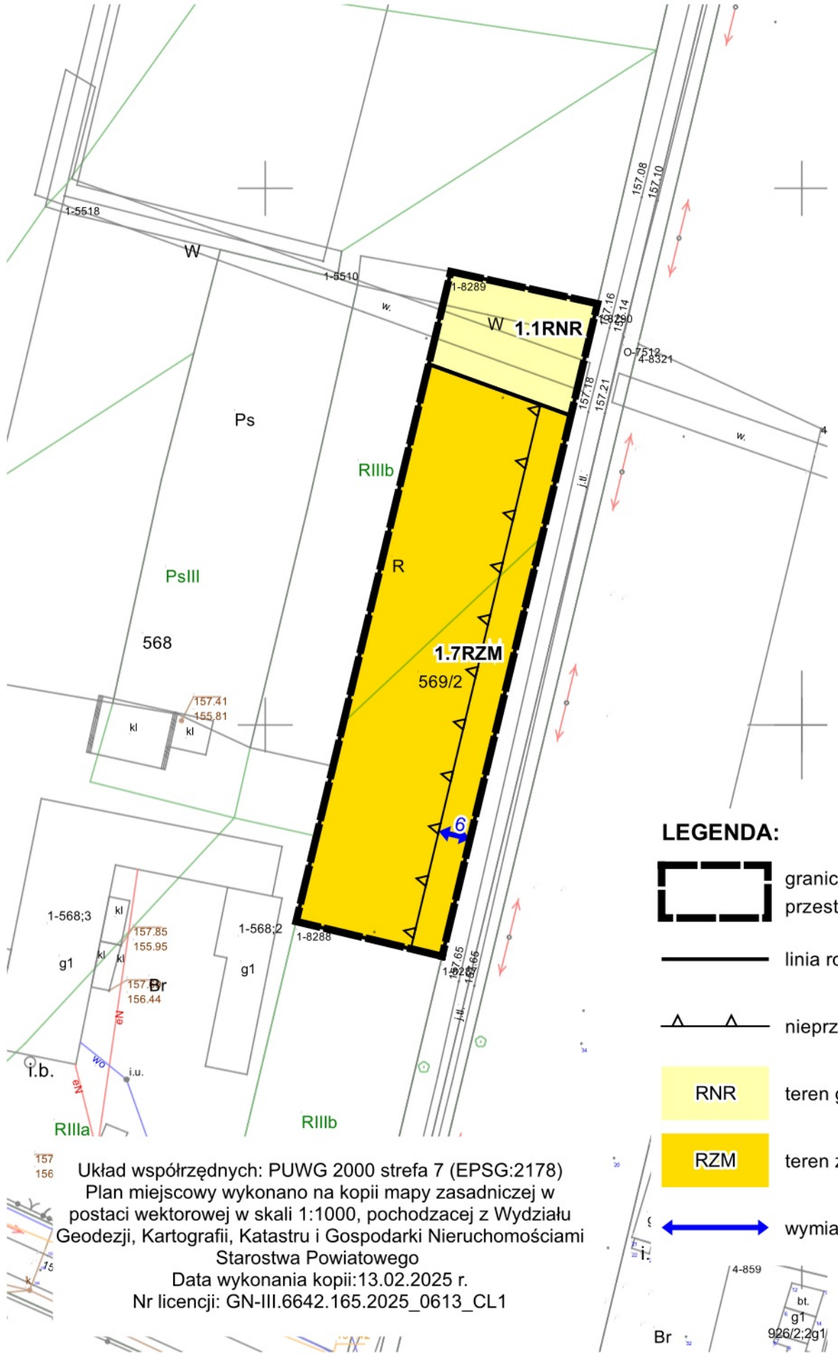

Układ współrzędnych: PUWG 2000 strefa 7 (EPSG:2178)
Plan miejscowy wykonano na kopii mapy zasadniczej w postaci wektorowej w skali 1:1000, pochodzacej z Wydziału Geodezji, Kartografii, Katastru i Gospodarki Nieruchomościami Starostwa Powiatowego
Data wykonania kopii:13.02.2025 r.
Nr licencji: GN-III.6642.165.2025_0613_CL1

LEGENDA:

- granica obszaru objętego miejscowym planem zagospodarowania przestrzennego
- linia rozgraniczająca tereny o różnym przeznaczeniu lub różnych zasadach zagospodarowania
- nieprzekraczalna linia zabudowy
- RNR — teren gruntów ornych oraz upraw
- RZM — teren zabudowy zagrodowej
- wymiarowanie elementów rysunku planu mierzone w metrach

Załącznik Nr 5
do Uchwały Nr XXV/158/26
Rady Gminy Jabłoń
z dnia 28 września 2026 roku

obręb: Dawidy

SKALA 1:1000

0 10 20 30 40 50 m

WYRYS ZE STUDIUM UWARUNKOWAŃ I KIERUNKÓW ZAGOSPODAROWANIA PRZESTRZENNEGO GMINY JABŁOŃ PRYJĘTEGO UCHWAŁĄ NR L/368/24 RADY GMINY JABŁOŃ Z DNIA 21 LUTEGO 2024 r. SKALA 1:10 000

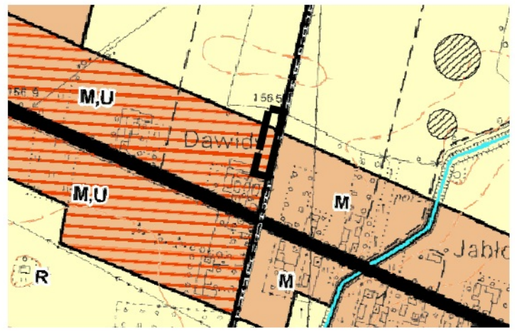

granica obszaru objętego miejscowym planem zagospodarowania przestrzennego

OZNACZENIA DO WYRYSU ZE STUDIUM

- granice obrębów geodezyjnych
- M — tereny zabudowy mieszkaniowej
- M,U — tereny zabudowy mieszkaniowej, tereny usług (rozwoju biznesu, aktywności gospodarczej)
- R — tereny rolnictwa
- stanowiska archeologiczne ujęte w wojewódzkiej ewidencji zabytków
- D-P — tereny dróg powiatowych
- KD-G — tereny dróg gminnych

MIEJSCOWY PLAN ZAGOSPODAROWANIA PRZESTRZENNEGO GMINY JABŁOŃ DLA CZĘŚCI OBSZARÓW

LEGENDA:

granica obszaru objętego miejscowym planem zagospodarowania przestrzennego

linia rozgraniczająca tereny o różnym przeznaczeniu lub różnych zasadach zagospodarowania

nieprzekraczalna linia zabudowy

U — teren usług

KDL — teren drogi lokalnej

wymiarowanie elementów rysunku planu mierzone w metrach

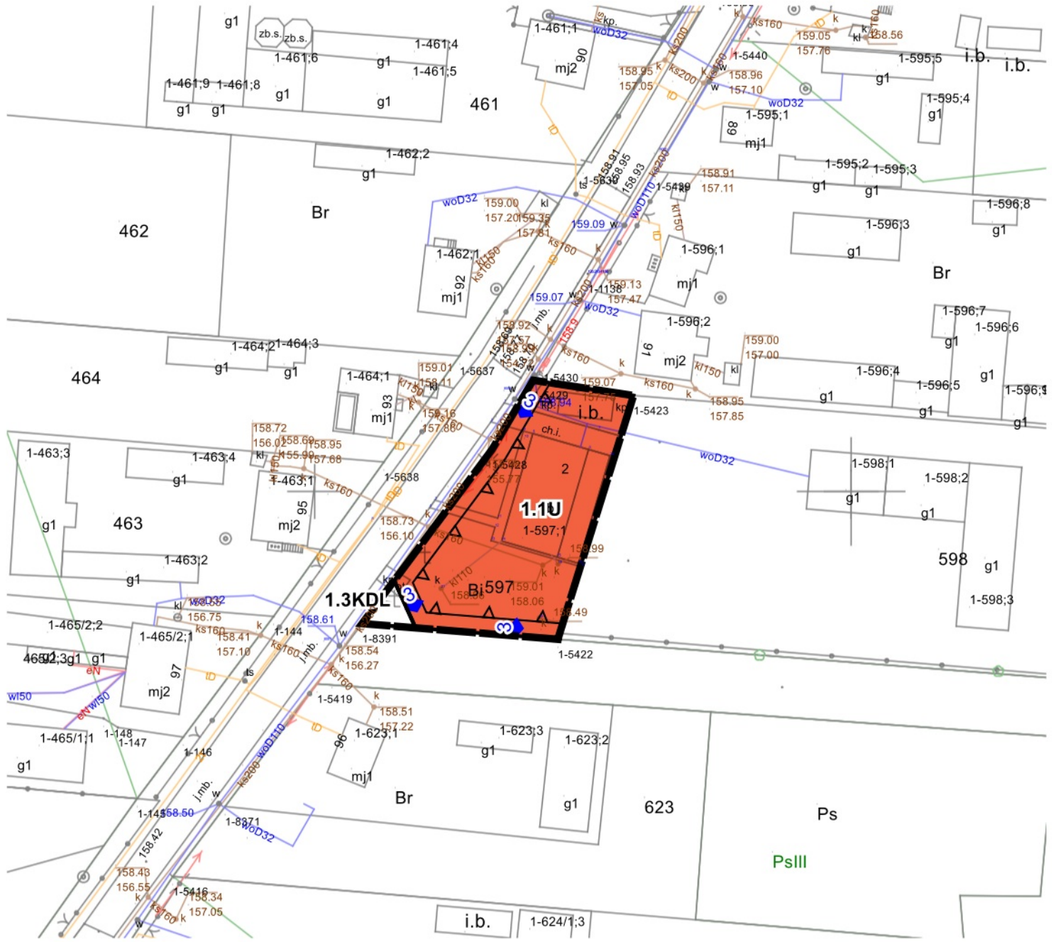

Załącznik Nr 6
do Uchwały Nr XXV/158/26
Rady Gminy Jabłoń
z dnia 28 września 2026 roku

obręb: Dawidy

SKALA 1:1000

0 10 20 30 40 50 m

WYRYS ZE STUDIUM UWARUNKOWAŃ I KIERUNKÓW ZAGOSPODAROWANIA PRZESTRZENNEGO GMINY JABŁOŃ PRYJĘTEGO UCHWAŁĄ NR L/368/24 RADY GMINY JABŁOŃ Z DNIA 21 LUTEGO 2024 r.
SKALA 1:10 000

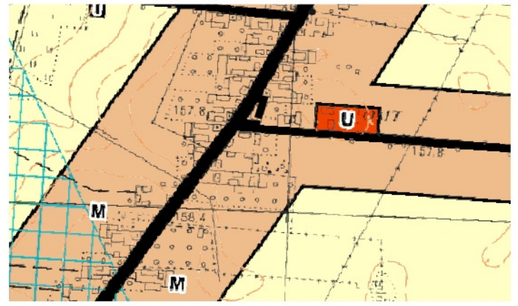

granica obszaru objętego miejscowym planem zagospodarowania przestrzennego

OZNACZENIA DO WYRYSU ZE STUDIUM

M — tereny [illegible]

U — tereny usług (rozwoju biznesu, aktywności gospodarczej)

R — tereny rolnictwa

Główny Zbiornik Wód Podziemnych (GZWP) Subniecka Warszawska nr 215

KD-P — tereny dróg powiatowych

KD-G — tereny dróg gminnych

Układ współrzędnych: PUWG 2000 strefa 7 (EPSG:2178)
Plan miejscowy wykonano na kopii mapy zasadniczej w postaci wektorowej w skali 1:1000, pochodzacej z Wydziału Geodezji, Kartografii, Katastru i Gospodarki Nieruchomościami Starostwa Powiatowego
Data wykonania kopii:13.02.2025 r.
Nr licencji: GN-III.6642.165.2025_0613_CL1

MIEJSCOWY PLAN ZAGOSPODAROWANIA PRZESTRZENNEGO GMINY JABŁOŃ DLA CZĘŚCI OBSZARÓW

LEGENDA:

- granica obszaru objętego miejscowym planem zagospodarowania przestrzennego
- linia rozgraniczająca terenu o różnym przeznaczeniu lub różnych zasadach zagospodarowania
- nieprzekraczalna linia zabudowy
- KDZ — teren drogi zbiorczej
- KDL — tereny dróg lokalnych
- KX — teren komunikacji drogowej wewnętrznej
- MZ/U — tereny zabudowy zagrodowej
- obszar występowania Głównego Zbiornika Wód Podziemnych Nr 215 (Subniecka Warszawska)
- stanowiska archeologiczne wpisane do wojewódzkiej ewidencji zabytków
  i figurujące w gminnej ewidencji zabytków, a nie wpisane do rejestru zabytków
- pasy technologiczne napowietrznych linii elektroenergetycznych średniego napięcia
- wymiarowanie elementów rysunku planu milimetrowe w metrach
- granica gminy - oznaczenie informacyjne
- granice obrębów - oznaczenie informacyjne

Załącznik Nr 7
do Uchwały Nr XXVI/158/24
Rady Gminy Jabłoń
z dnia 29 września 2024 roku

obręb: Goś-Sulino

SKALA 1:1000

0 10 20 30 40 50 m

Układ współrzędnych: PUWG 2000 strefa 7 (EPSG:2178)
Plan miejscowy wykonano na kopii mapy zasadniczej w postaci wektorowej w skali 1:1000, pochodzącej z Wydziału Geodezji, Kartografii, Katastru i Gospodarki Nieruchomościami Starostwa Powiatowego
Data wykonania kopii 13.02.2025 r.
Nr kopii/g: GN-53.6642.165.2025, 26/13, Cz.1

WYRYS ZE STUDIUM UWARUNKOWAŃ I KIERUNKÓW ZAGOSPODAROWANIA PRZESTRZENNEGO GMINY JABŁOŃ
DLA CZĘŚCI OBSZARÓW
NR. LXXIX/429/19 RADY GMINY JABŁOŃ
Z DNIA 21 LUTEGO 2024 r.
SKALA 1:10 000

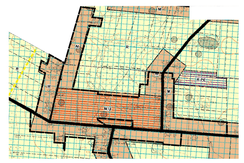

granica obszaru objętego miejscowym planem zagospodarowania przestrzennego

OZNACZENIA DO WYRYSU ZE STUDIUM:

- granice administracyjne gminy Jabłoń
- granice obrębów geodezyjnych
- M — tereny zabudowy mieszkaniowej
- M/U — tereny zabudowy mieszkaniowej, tereny usług (rzemiosł biznesu, aktywności gospodarczej)
- E.PE — obszary rolnicze predysponowane do lokalizowania urządzeń wytwarzających energię z odnawialnych źródeł energii o mocy zainstalowanej większej niż 500 kW
- R — tereny rolnicze
- stanowiska archeologiczne ujęte w wojewódzkiej ewidencji zabytków
- Główny Zbiornik Wód Podziemnych
- planowany pasmowy system ciągów pieszych i rowerowych
- tereny dróg powiatowych
- tereny dróg gminnych

MIEJSCOWY PLAN ZAGOSPODAROWANIA PRZESTRZENNEGO GMINY JABŁOŃ DLA CZĘŚCI OBSZARÓW

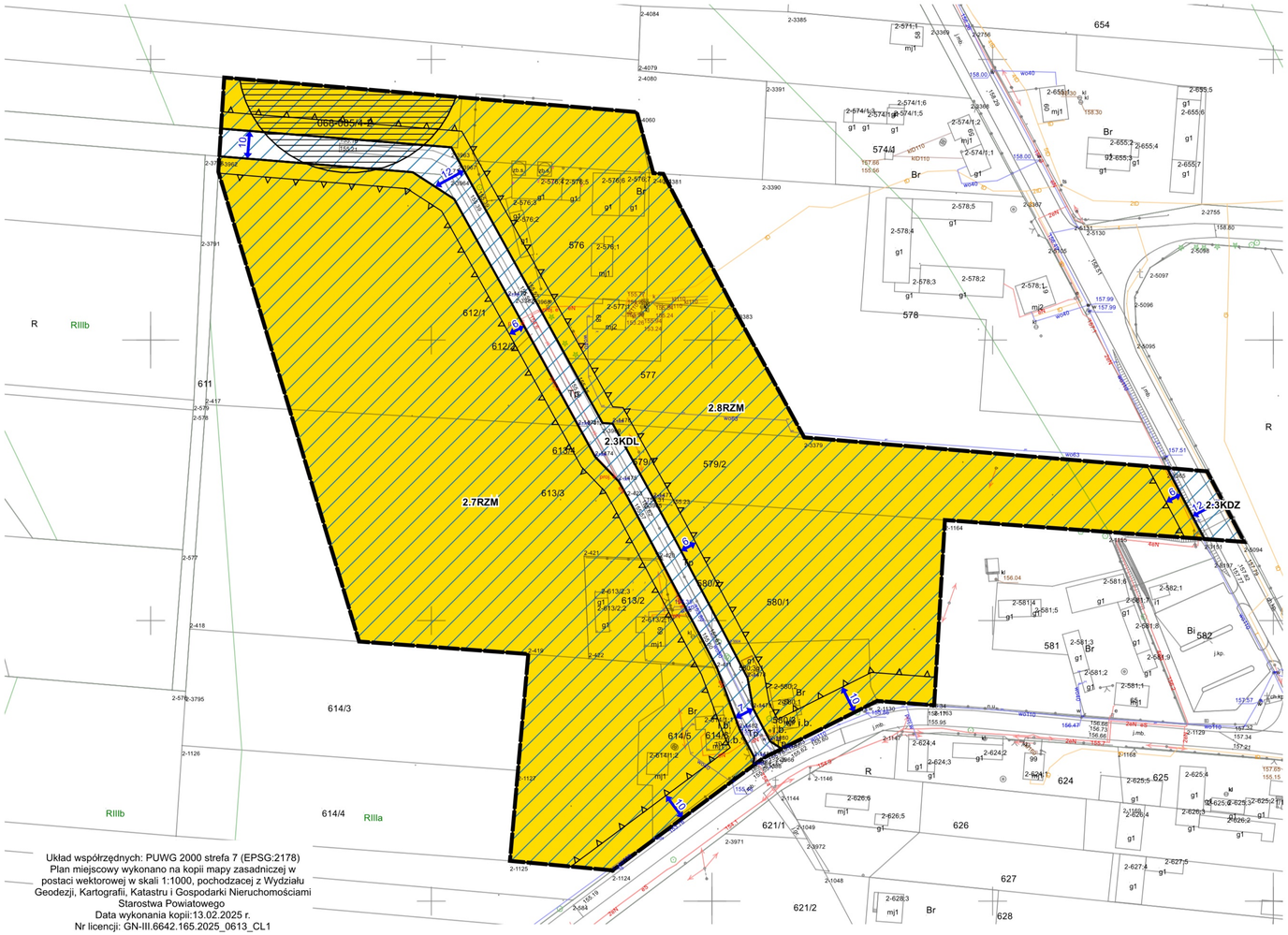

Układ współrzędnych: PUWG 2000 strefa 7 (EPSG:2178)
Plan miejscowy wykonano na kopii mapy zasadniczej w postaci wektorowej w skali 1:1000, pochodzacej z Wydziału Geodezji, Kartografii, Katastru i Gospodarki Nieruchomościami Starostwa Powiatowego
Data wykonania kopii:13.02.2025 r.
Nr licencji: GN-III.6642.165.2025_0613_CL1

Załącznik Nr 8
do Uchwały Nr XXV/158/26
Rady Gminy Jabłoń
z dnia 28 września 2026 roku

obręb: Gęś

SKALA 1:1000

0 10 20 30 40 50 m

WYRYS ZE STUDIUM UWARUNKOWAŃ I KIERUNKÓW ZAGOSPODAROWANIA PRZESTRZENNEGO GMINY JABŁOŃ PRYJĘTEGO UCHWAŁĄ NR L/368/24 RADY GMINY JABŁOŃ Z DNIA 21 LUTEGO 2024 r.
SKALA 1:10 000



granica obszaru objętego miejscowym planem zagospodarowania przestrzennego

LEGENDA:

- granica obszaru objętego miejscowym planem zagospodarowania przestrzennego
- linia rozgraniczająca tereny o różnym przeznaczeniu lub różnych zasadach zagospodarowania
- nieprzekraczalna linia zabudowy
- KDL — tereny dróg lokalnych
- RZM — tereny zabudowy zagrodowej
- obszar występowania Głównego Zbiornika Wód Podziemnych Nr 215 (Subniecka Warszawska)
- stanowisko archeologiczne wpisane do wojewódzkiej ewidencji zabytków i figurujące w gminnej ewidencji zabytków, a nie wpisane do rejestru zabytów
- wymiarowanie elementów rysunku planu mierzone w metrach

OZNACZENIA DO WYRYSU ZE STUDIUM:

- M — tereny zabudowy mieszkaniowej
- U — tereny usług (rozwoju biznesu, aktywności gospodarczej)
- R — tereny rolnictwa
- Główny Zbiornik Wód Podziemnych (GZWP) Subniecka Warszawska nr 215
- strefa ochrony widokowej
- zabytki wpisane do rejestru zabytków nieruchomych województwa lubelskiego (powierzchnie)
- stanowiska archeologiczne ujęte w wojewódzkiej ewidencji zabytków
- KD-P — tereny dróg powiatowych
- KD-G — tereny dróg gminnych

MIEJSCOWY PLAN ZAGOSPODAROWANIA PRZESTRZENNEGO GMINY JABŁOŃ DLA CZĘŚCI OBSZARÓW

LEGENDA:

granica obszaru objętego miejscowym planem zagospodarowania przestrzennego

linia rozgraniczająca tereny o różnym przeznaczeniu lub różnych zasadach zagospodarowania

nieprzekraczalna linia zabudowy

RZM — teren zabudowy zagrodowej

obszar występowania Głównego Zbiornika Wód Podziemnych Nr 215 (Subniecka Warszawska)

wymiarowanie elementów rysunku planu mierzone w metrach

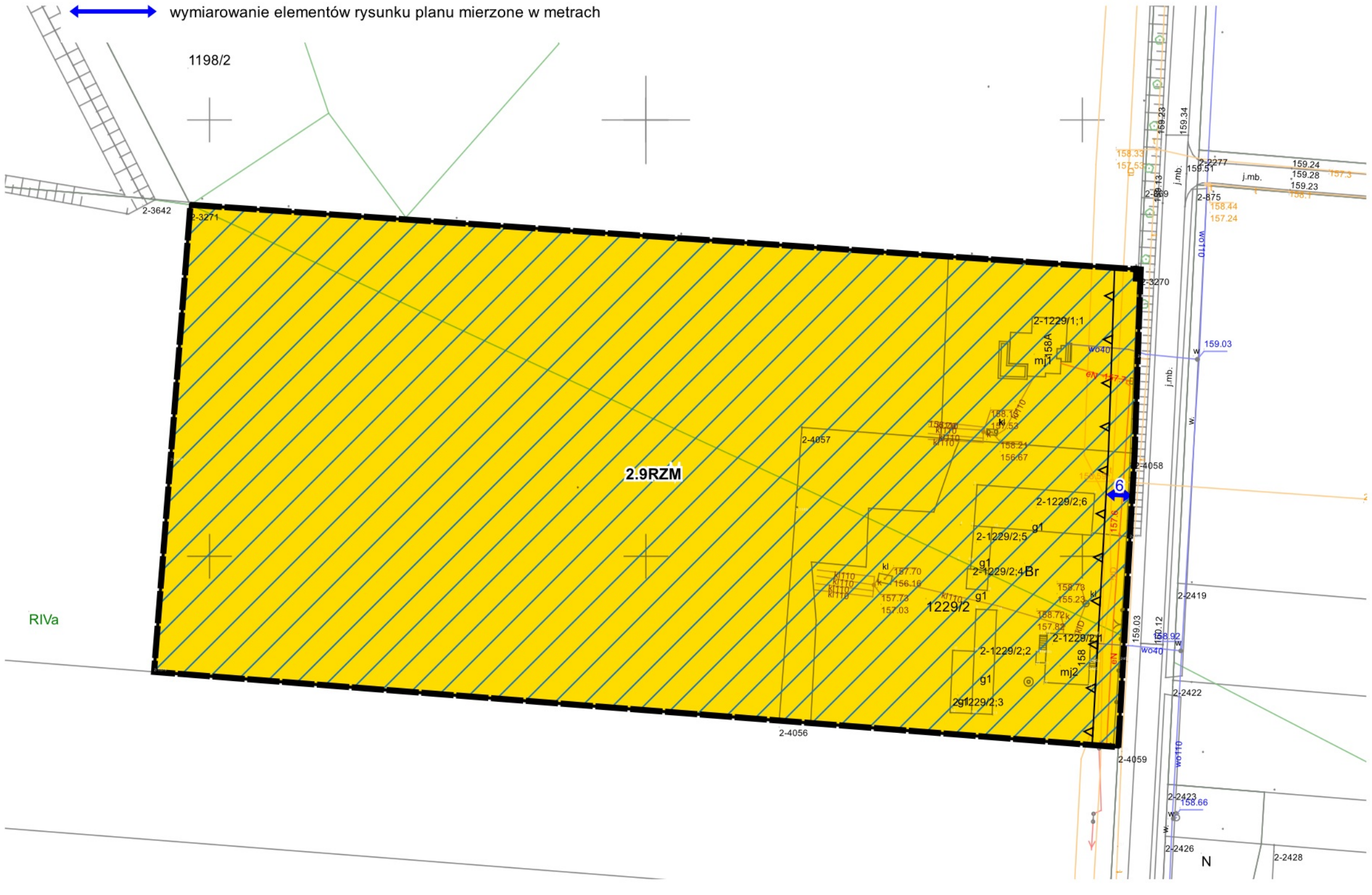

Załącznik Nr 9
do Uchwały Nr XXV/158/26
Rady Gminy Jabłoń
z dnia 28 września 2026 roku

obręb: Gęś

SKALA 1:1000

0 10 20 30 40 50 m

WYRYS ZE STUDIUM UWARUNKOWAŃ I KIERUNKÓW ZAGOSPODAROWANIA PRZESTRZENNEGO GMINY JABŁOŃ PRYJĘTEGO UCHWAŁĄ NR L/368/24 RADY GMINY JABŁOŃ Z DNIA 21 LUTEGO 2024 r. SKALA 1:10 000



granica obszaru objętego miejscowym planem zagospodarowania przestrzennego

OZNACZENIA DO WYRYSU ZE STUDIUM:

M — tereny zabudowy mieszkaniowej

R — tereny rolnictwa

Główny Zbiornik Wód Podziemnych (GZWP) Subniecka Warszawska nr 215

stanowiska archeologiczne ujęte w wojewódzkiej ewidencji zabytków

KD-P — tereny dróg powiatowych

KD-G — tereny dróg gminnych

Układ współrzędnych: PUWG 2000 strefa 7 (EPSG:2178)
Plan miejscowy wykonano na kopii mapy zasadniczej w postaci wektorowej w skali 1:1000, pochodzacej z Wydziału Geodezji, Kartografii, Katastru i Gospodarki Nieruchomościami Starostwa Powiatowego
Data wykonania kopii:13.02.2025 r.
Nr licencji: GN-III.6642.165.2025_0613_CL1

MIEJSCOWY PLAN ZAGOSPODAROWANIA PRZESTRZENNEGO GMINY JABŁOŃ DLA CZĘŚCI OBSZARÓW

LEGENDA:

granica obszaru objętego miejscowym planem zagospodarowania przestrzennego

linia rozgraniczająca tereny o różnym przeznaczeniu lub różnych zasadach zagospodarowania

nieprzekraczalna linia zabudowy

RZM — teren zabudowy zagrodowej

obszar występowaniago Głównego Zbiornika Wód Podziemnych Nr 215 (Subniecka Warszawskka)

pas technologiczny istniejącej napowietrznej linii elektroenergetycznej średniego napięcia SN

wymiarowanie elementów rysunku planu mierzone w metrach

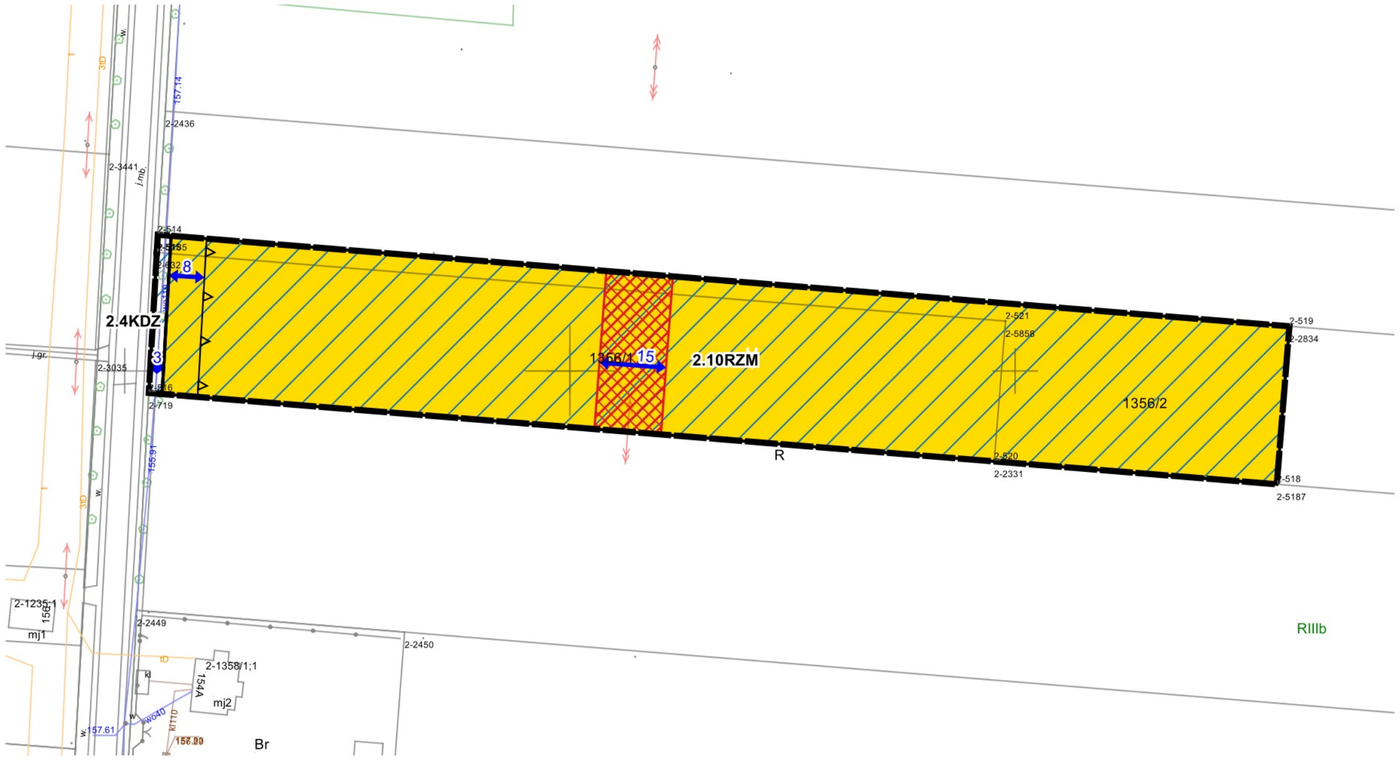

Załącznik Nr 10
do Uchwały Nr XXV/158/26
Rady Gminy Jabłoń
z dnia 28 września 2026 roku

obręb: Gęś

SKALA 1:1000

0 10 20 30 40 50 m

WYRYS ZE STUDIUM UWARUNKOWAŃ I KIERUNKÓW ZAGOSPODAROWANIA PRZESTRZENNEGO GMINY JABŁOŃ PRYJĘTEGO UCHWAŁĄ NR L/368/24 RADY GMINY JABŁOŃ Z DNIA 21 LUTEGO 2024 r. SKALA 1:10 000



granica obszaru objętego miejscowym planem zagospodarowania przestrzennego

OZNACZENIA DO WYRYSU ZE STUDIUM:

M — tereny zabudowy mieszkaniowej

R — tereny rolnictwa

stanowiska archeologiczne ujęte w wojewódzkiej ewidencji zabytków

Główny Zbiornik Wód Podziemnych (GZWP) Subniecka Warszawska nr 215

KD-P — tereny dróg powiatowych

KD-G — tereny dróg gminnych

Układ współrzędnych: PUWG 2000 strefa 7 (EPSG:2178)
Plan miejscowy wykonano na kopii mapy zasadniczej w postaci wektorowej w skali 1:1000, pochodzacej z Wydziału Geodezji, Kartografii, Katastru i Gospodarki Nieruchomościami Starostwa Powiatowego
Data wykonania kopii:13.02.2025 r.
Nr licencji: GN-III.6642.165.2025_0613_CL1

MIEJSCOWY PLAN ZAGOSPODAROWANIA PRZESTRZENNEGO GMINY JABŁOŃ DLA CZĘŚCI OBSZARÓW

LEGENDA:

- granica obszaru objętego miejscowym planem zagospodarowania przestrzennego
- linia rozgraniczająca tereny o różnym przeznaczeniu lub różnych zasadach zagospodarowania
- nieprzekraczalna linia zabudowy
- U — teren usług
- KDL — teren drogi lokalnej
- RN/L — teren rolnictwa z zakazem zabudowy lub lasu
- RZM — teren zabudowy zagrodowej
- wymiarowanie elementów rysunku planu mierzone w metrach

Załącznik Nr 11
do Uchwały Nr XXV/158/26
Rady Gminy Jabłoń
z dnia 28 września 2026 roku

obręb: Gęś

SKALA 1:1000

0 10 20 30 40 50 m

WYRYS ZE STUDIUM UWARUNKOWAŃ I KIERUNKÓW ZAGOSPODAROWANIA PRZESTRZENNEGO GMINY JABŁOŃ PRZYJĘTEGO UCHWAŁĄ NR L/368/24 RADY GMINY JABŁOŃ Z DNIA 21 LUTEGO 2024 r. SKALA 1:10 000

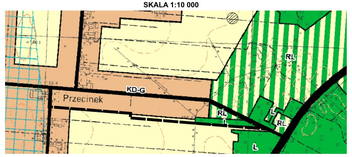

granica obszaru objętego miejscowym planem zagospodarowania przestrzennego

OZNACZENIA DO WYRYSU ZE STUDIUM:

- M — tereny zabudowy mieszkaniowej
- R — tereny rolnictwa
- L — tereny lasów
- RL — zalesienia
- stanowiska archeologiczne ujęte w wojewódzkiej ewidencji zabytków
- Główny Zbiornik Wód Podziemnych (GZWP) Subniecka Warszawska nr 215
- KD-P — tereny dróg powiatowych
- KD-G — tereny dróg gminnych

2:11RZM
2:1U
2:1RN/L
2:4KDL
1298
1366
1367
1368
1369
1370
1371
1338
1339
1340
1341
1342
1344

Układ współrzędnych: PUWG 2000 strefa 7 (EPSG:2178)
Plan miejscowy wykonano na kopii mapy zasadniczej w postaci wektorowej w skali 1:1000, pochodzącej z Wydziału Geodezji, Kartografii, Katastru i Gospodarki Nieruchomościami Starostwa Powiatowego
Data wykonania kopii:13.02.2025 r.
Nr licencji: GN-III.6642.165.2025_0613_CL1

MIEJSCOWY PLAN ZAGOSPODAROWANIA PRZESTRZENNEGO GMINY JABŁOŃ DLA CZĘŚCI OBSZARÓW

Załącznik Nr 12
do Uchwały Nr XXV/158/26
Rady Gminy Jabłoń
z dnia 28 września 2026 roku

obręb: Gęś

SKALA 1:1000

0 10 20 30 40 50 m

LEGENDA:

- granica obszaru objętego miejscowym planem zagospodarowania przestrzennego
- linia rozgraniczająca tereny o różnym przeznaczeniu lub różnych zasadach zagospodarowania
- nieprzekraczalna linia zabudowy
- PEF — teren elektrowni słonecznej
- wymiarowanie elementów rysunku planu mierzone w metrach
- granice obrębów - oznaczenie inforamcyjne



WYRYS ZE STUDIUM UWARUNKOWAŃ I KIERUNKÓW ZAGOSPODAROWANIA PRZESTRZENNEGO GMINY JABŁOŃ PRYJĘTEGO UCHWAŁĄ NR L/368/24 RADY GMINY JABŁOŃ Z DNIA 21 LUTEGO 2024 r. SKALA 1:10 000

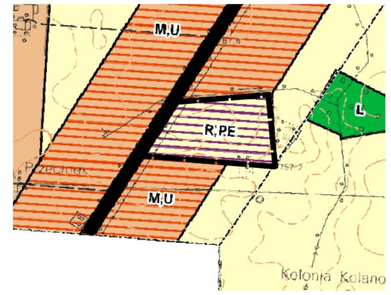

granica obszaru objętego miejscowym planem zagospodarowania przestrzennego

OZNACZENIA DO WYRYSU ZE STUDIUM:

- granice administarcyjne gminy Jabłoń
- granice obrębów geodezyjnych
- M — tereny zabudowy mieszkaniowej
- M,U — tereny zabudowy mieszkaniowej, tereny usług (rozwoju biznesu, aktywności gospodarczej)
- R — tereny rolnictwa
- R,PE — obszary rolnictwa predysponowane do lokalizowania urządzeń wytwarzających energię z odnawialnych źródeł energii o mocy zainstalowanej większej niż 500 kW
- L — tereny lasów

Układ współrzędnych: PUWG 2000 strefa 7 (EPSG:2178)
Plan miejscowy wykonano na kopii mapy zasadniczej w postaci wektorowej w skali 1:1000, pochodzacej z Wydziału Geodezji, Kartografii, Katastru i Gospodarki Nieruchomościami Starostwa Powiatowego
Data wykonania kopii:13.02.2025 r.
Nr licencji: GN-III.6642.165.2025_0613_CL1

MIEJSCOWY PLAN ZAGOSPODAROWANIA PRZESTRZENNEGO GMINY JABŁOŃ DLA CZĘŚCI OBSZARÓW

WYRYS ZE STUDIUM UWARUNKOWAŃ I KIERUNKÓW ZAGOSPODAROWANIA PRZESTRZENNEGO GMINY JABŁOŃ PRYJĘTEGO UCHWAŁĄ NR L/368/24 RADY GMINY JABŁOŃ Z DNIA 21 LUTEGO 2024 r. SKALA 1:10 000

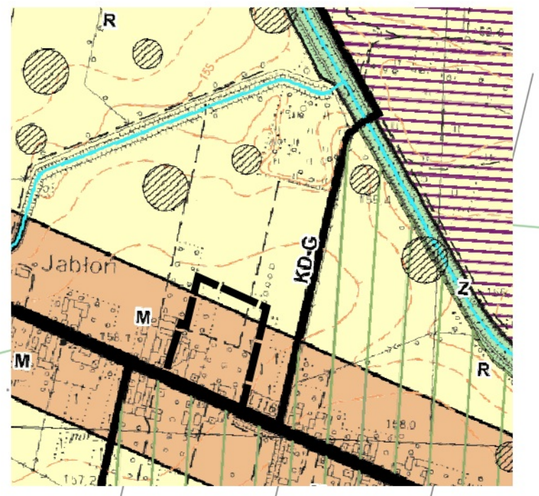

granica obszaru objętego miejscowym planem zagospodarowania przestrzennego

OZNACZENIA DO WYRYSU ZE STUDIUM:

- granice obrębów geodezyjnych
- M — tereny zabudowy mieszkaniowej
- R — tereny rolnictwa
- R;PE — obszary rolnictwa predysponowane do lokalizowania urządzeń wytwarzających energię z odnawialnych źródeł energii o mocy zainstalowanej większej niż 500 kW
- W — tereny wód
- stanowiska archeologiczne ujęte w wojewódzkiej ewidencji zabytków
- proponowany "Jabłoński Park Kulturowy"
- KD-P — tereny dróg powiatowych
- KD-G — tereny dróg gminnych

Załącznik Nr 13
do Uchwały Nr XXV/158/26
Rady Gminy Jabłoń
z dnia 28 września 2026 roku

obręb: Jabłoń

SKALA 1:1000

0 10 20 30 40 50 m

RIVa

953/6

952

954

955

956

957

4.1RZM

953/3

953/5

942

942;2mj1

RIIIb

R

Br

i.b.

1985

1137

Układ współrzędnych: PUWG 2000 strefa 7 (EPSG:2178)
Plan miejscowy wykonano na kopii mapy zasadniczej w postaci wektorowej w skali 1:1000, pochodzacej z Wydziału Geodezji, Kartografii, Katastru i Gospodarki Nieruchomościami Starostwa Powiatowego
Data wykonania kopii:13.02.2025 r.
Nr licencji: GN-III.6642.165.2025_0613_CL1

LEGENDA:

- granica obszaru objętego miejscowym planem zagospodarowania przestrzennego
- linia rozgraniczająca tereny o różnym przeznaczeniu lub różnych zasadach zagospodarowania
- nieprzekraczalna linia zabudowy
- RZM — teren zabudowy zagrodowej
- wymiarowanie elementów rysunku planu mierzone w metrach

MIEJSCOWY PLAN ZAGOSPODAROWANIA PRZESTRZENNEGO GMINY JABŁOŃ DLA CZĘŚCI OBSZARÓW

Załącznik Nr 14
do Uchwały Nr XXV/158/26
Rady Gminy Jabłoń
z dnia 28 września 2026 roku

obręb: Jabłoń

SKALA 1:1000

0 10 20 30 40 50 m

WYRYS ZE STUDIUM UWARUNKOWAŃ I KIERUNKÓW ZAGOSPODAROWANIA PRZESTRZENNEGO GMINY JABŁOŃ PRYJĘTEGO UCHWAŁĄ NR L/368/24 RADY GMINY JABŁOŃ Z DNIA 21 LUTEGO 2024 r.
SKALA 1:10 000

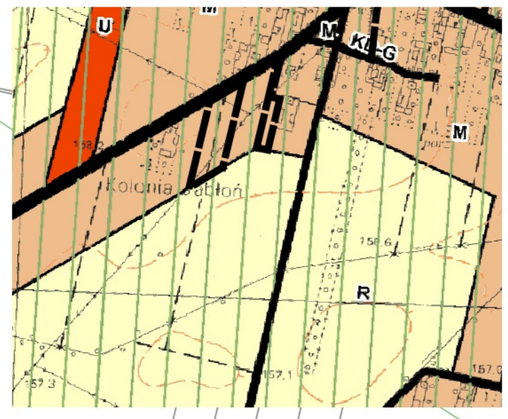

granica obszaru objętego miejscowym planem zagospodarowania przestrzennego

OZNACZENIA DO WYRYSU ZE STUDIUM:

- M — tereny zabudowy mieszkaniowej
- U — tereny usług (rozwoju biznesu, aktywności gospodarczej)
- R — tereny rolnictwa
- proponowany "Jabłoński Park Kulturowy"
- KD-P — tereny dróg powiatowych
- KD-G — tereny dróg gminnych

LEGENDA:

- granica obszaru objętego miejscowym planem zagospodarowania przestrzennego
- linia rozgraniczająca tereny o różnym przeznaczeniu lub różnych zasadach zagospodarowania
- nieprzekraczalna linia zabudowy
- RZM — tereny zabudowy zagrodowej
- proponowany "Jabłoński Park Kulturowy"
- pasy technologiczne istniejących napowietrznych linii elektroenergetycznych średniego napięcia
- wymiarowanie elementów rysunku planu mierzone w metrach

4.2RZM

4.3RZM

RIIIb

RIVa

Układ współrzędnych: PUWG 2000 strefa 7 (EPSG:2178)
Plan miejscowy wykonano na kopii mapy zasadniczej w postaci wektorowej w skali 1:1000, pochodzacej z Wydziału Geodezji, Kartografii, Katastru i Gospodarki Nieruchomościami Starostwa Powiatowego
Data wykonania kopii:13.02.2025 r.
Nr licencji: GN-III.6642.165.2025_0613_CL1

MIEJSCOWY PLAN ZAGOSPODAROWANIA PRZESTRZENNEGO GMINY JABŁOŃ DLA CZĘŚCI OBSZARÓW

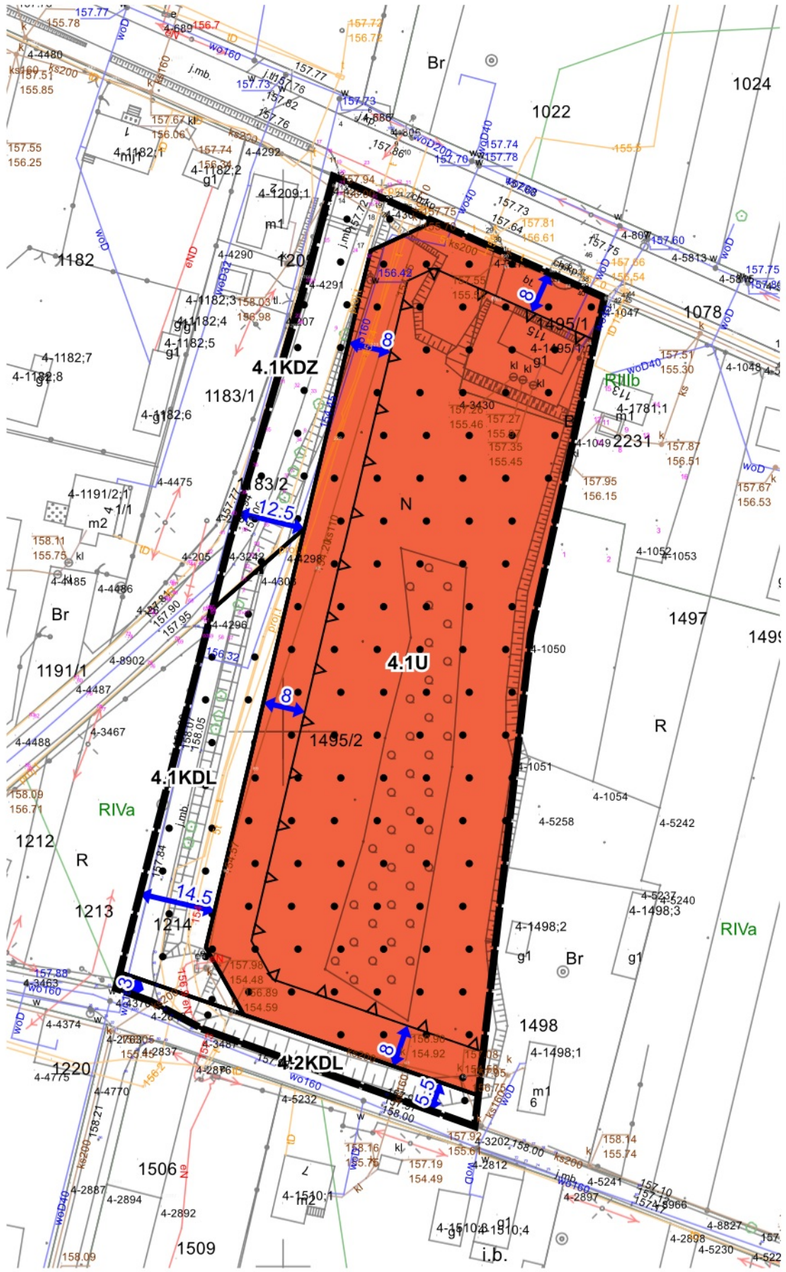

LEGENDA:

- granica obszaru objętego miejscowym planem zagospodarowania przestrzennego
- linia rozgraniczająca tereny o różnym przeznaczeniu lub różnych zasadach zagospodarowania
- nieprzekraczalna linia zabudowy
- U — teren usług
- KDZ — teren drogi zbiorczej
- KDL — tereny dróg lokalnych
- proponowany "Jabłoński Park Kulturowy"
- wymiarowanie elementów rysunku planu mierzone w metrach

Załącznik Nr 15
do Uchwały Nr XXV/158/26
Rady Gminy Jabłoń
z dnia 28 września 2026 roku

obręb: Jabłoń

SKALA 1:1000

0 10 20 30 40 50 m

WYRYS ZE STUDIUM UWARUNKOWAŃ I KIERUNKÓW ZAGOSPODAROWANIA PRZESTRZENNEGO GMINY JABŁOŃ PRYJĘTEGO UCHWAŁĄ NR L/368/24 RADY GMINY JABŁOŃ Z DNIA 21 LUTEGO 2024 r.
SKALA 1:10 000

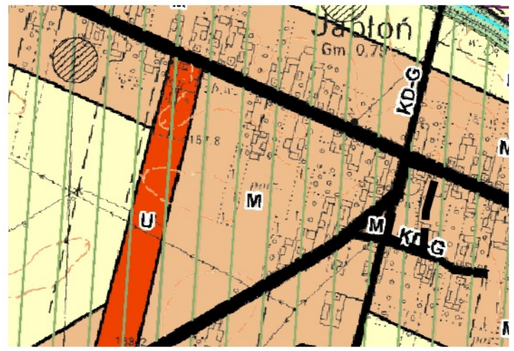

- granica obszaru objętego miejscowym planem zagospodarowania przestrzennego

OZNACZENIA DO WYRYSU ZE STUDIUM:

- M — tereny zabudowy mieszkaniowej
- U — tereny usług (rozwoju biznesu, aktywności gospodarczej)
- R — tereny rolnictwa
- W — tereny wód
- proponowany "Jabłoński Park Kulturowy"
- KD-P — tereny dróg powiatowych
- KD-G — tereny dróg gminnych

Układ współrzędnych: PUWG 2000 strefa 7 (EPSG:2178)
Plan miejscowy wykonano na kopii mapy zasadniczej w postaci wektorowej w skali 1:1000, pochodzacej z Wydziału Geodezji, Kartografii, Katastru i Gospodarki Nieruchomościami Starostwa Powiatowego
Data wykonania kopii:13.02.2025 r.
Nr licencji: GN-III.6642.165.2025_0613_CL1

MIEJSCOWY PLAN ZAGOSPODAROWANIA PRZESTRZENNEGO GMINY JABŁOŃ DLA CZĘŚCI OBSZARÓW

Układ współrzędnych: PUWG 2000 strefa 7 (EPSG:2178)
Plan miejscowy wykonano na kopii mapy zasadniczej w postaci wektorowej w skali 1:1000, pochodzacej z Wydziału Geodezji, Kartografii, Katastru i Gospodarki Nieruchomościami Starostwa Powiatowego
Data wykonania kopii:13.02.2025 r.
Nr licencji: GN-III.6642.165.2025_0613_CL1

Załącznik Nr 16
do Uchwały Nr XXV/158/26
Rady Gminy Jabłoń
z dnia 28 września 2026 roku

obręb: Jabłoń

SKALA 1:1000

0 10 20 30 40 50 m

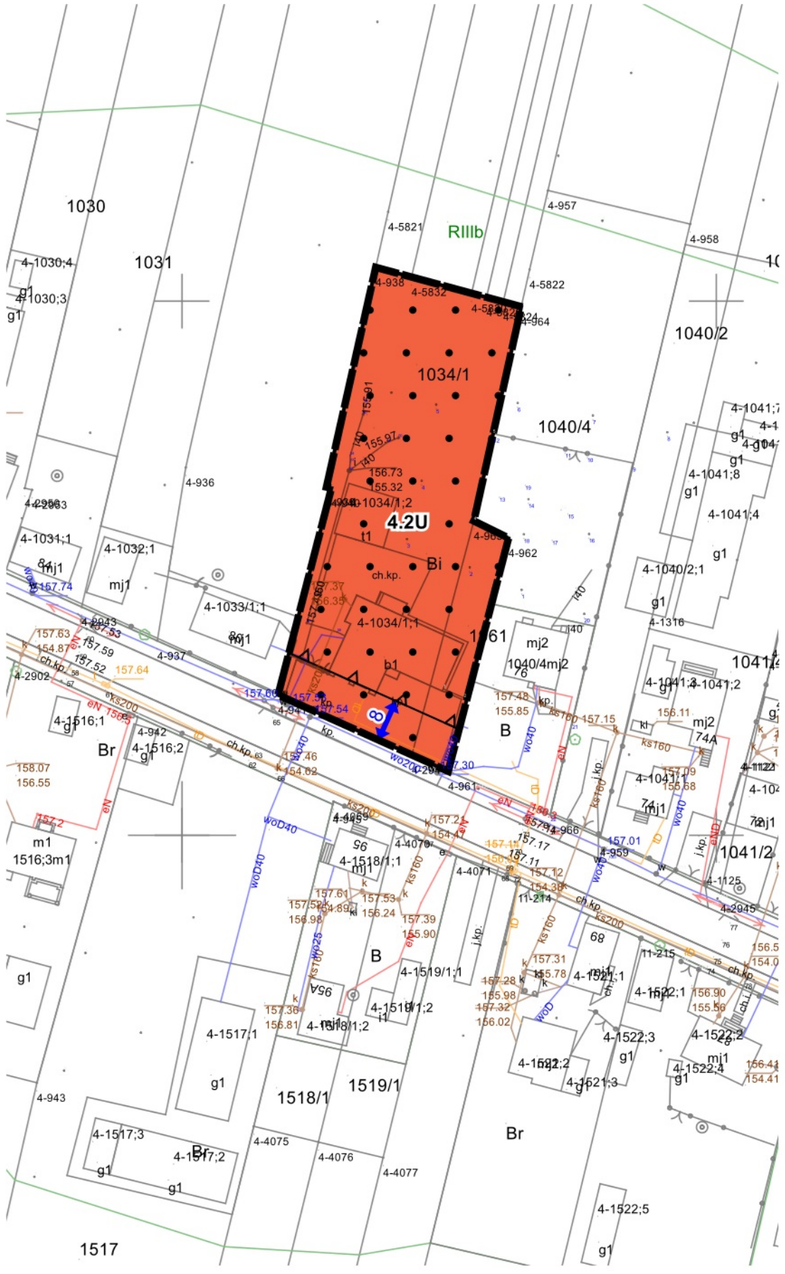

LEGENDA:

granica obszaru objętego miejscowym planem zagospodarowania przestrzennego

linia rozgraniczająca tereny o różnym przeznaczeniu lub różnych zasadach zagospodarowania

nieprzekraczalna linia zabudowy

U — teren usług

proponowany "Jabłoński Park Kulturowy"

wymiarowanie elementów rysunku planu mierzone w metrach

WYRYS ZE STUDIUM UWARUNKOWAŃ I KIERUNKÓW ZAGOSPODAROWANIA PRZESTRZENNEGO GMINY JABŁOŃ PRYJĘTEGO UCHWAŁĄ NR L/368/24 RADY GMINY JABŁOŃ Z DNIA 21 LUTEGO 2024 r.
SKALA 1:10 000

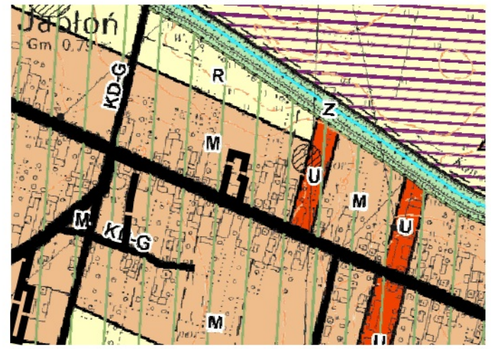

granica obszaru objętego miejscowym planem zagospodarowania przestrzennego

OZNACZENIA DO WYRYSU ZE STUDIUM:

M — tereny zabudowy mieszkaniowej

U — tereny usług (rozwoju biznesu, aktywności gospodarczej)

R;PE — obszary rolnictwa predysponowane do lokalizowania urządzeń wytwarzających energię z odnawialnych źródeł energii o mocy zainstalowanej większej niż 500 kW

W — tereny wód

R — tereny rolnictwa

proponowany "Jabłoński Park Kulturowy"

stanowiska archeologiczne ujęte w wojewódzkiej ewidencji zabytków

KD-P — tereny dróg powiatowych

KD-G — tereny dróg gminnych

MIEJSCOWY PLAN ZAGOSPODAROWANIA PRZESTRZENNEGO GMINY JABŁOŃ DLA CZĘŚCI OBSZARÓW

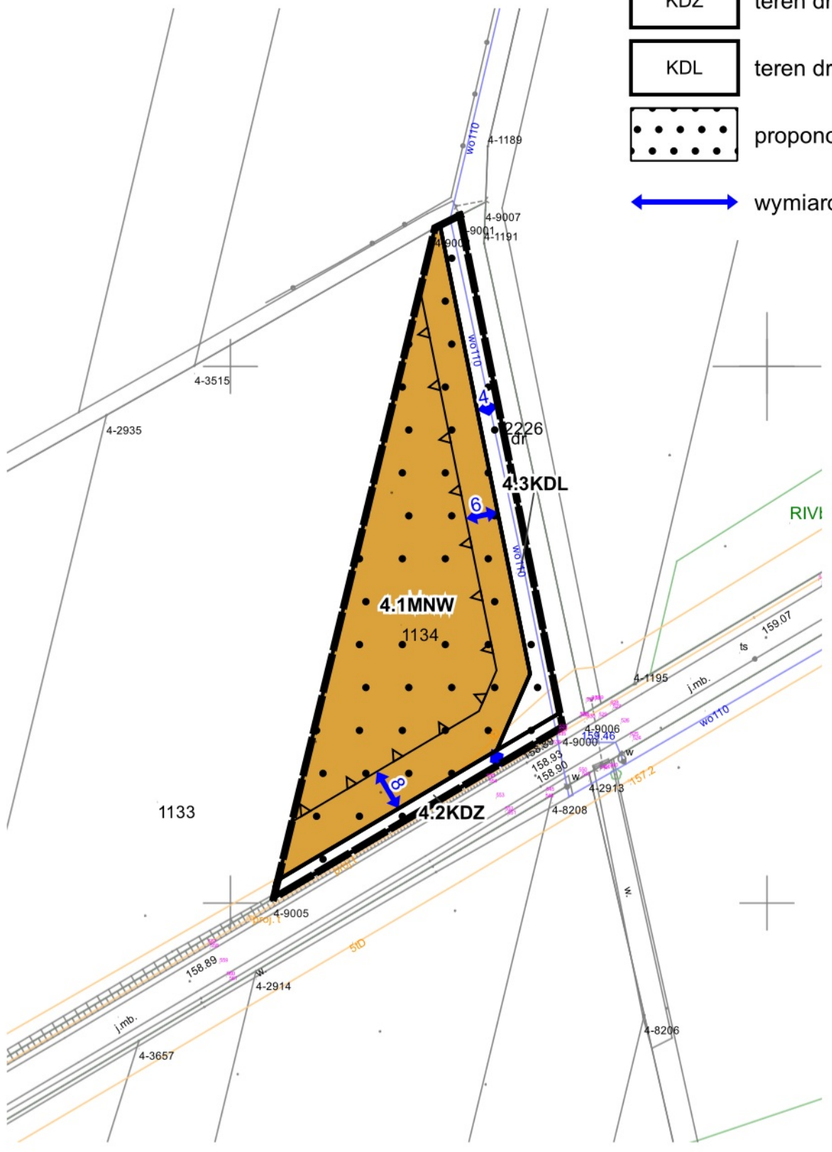

LEGENDA:

- granica obszaru objętego miejscowym planem zagospodarowania przestrzennego
- linia rozgraniczająca tereny o różnym przeznaczeniu lub różnych zasadach zagospodarowania
- nieprzekraczalna linia zabudowy
- MNW — teren zabudowy mieszkaniowej jednorodzinnej wolnostojącej
- KDZ — teren drogi zbiorczej
- KDL — teren drogi lokalnej
- proponowany "Jabłoński Park Kulturowy"
- wymiarowanie elementów rysunku planu mierzone w metrach

Załącznik Nr 17
do Uchwały Nr XXV/158/26
Rady Gminy Jabłoń
z dnia 28 września 2026 roku

obręb: Jabłoń

SKALA 1:1000

0 10 20 30 40 50 m

WYRYS ZE STUDIUM UWARUNKOWAŃ I KIERUNKÓW ZAGOSPODAROWANIA PRZESTRZENNEGO GMINY JABŁOŃ PRYJĘTEGO UCHWAŁĄ NR L/368/24 RADY GMINY JABŁOŃ Z DNIA 21 LUTEGO 2024 r.
SKALA 1:10 000

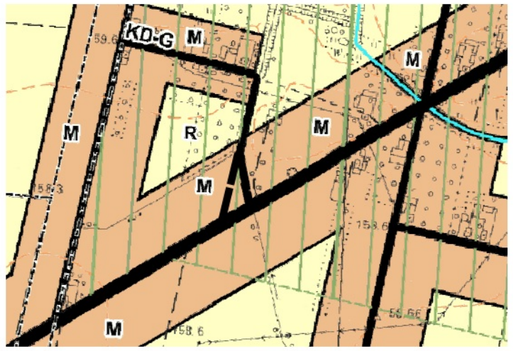

- granica obszaru objętego miejscowym planem zagospodarowania przestrzennego

OZNACZENIA DO WYRYSU ZE STUDIUM:

- M — tereny zabudowy mieszkaniowej
- R — tereny rolnictwa
- W — tereny wód
- proponowany "Jabłoński Park Kulturowy"
- KD-W — tereny dróg wojewódzkich
- KD-P — tereny dróg powiatowych
- KD-G — tereny dróg gminnych

Układ współrzędnych: PUWG 2000 strefa 7 (EPSG:2178)
Plan miejscowy wykonano na kopii mapy zasadniczej w postaci wektorowej w skali 1:1000, pochodzacej z Wydziału Geodezji, Kartografii, Katastru i Gospodarki Nieruchomościami Starostwa Powiatowego
Data wykonania kopii:13.02.2025 r.
Nr licencji: GN-III.6642.165.2025_0613_CL1

MIEJSCOWY PLAN ZAGOSPODAROWANIA PRZESTRZENNEGO GMINY JABŁOŃ DLA CZĘŚCI OBSZARÓW

Układ współrzędnych: PUWG 2000 strefa 7 (EPSG:2178)
Plan miejscowy wykonano na kopii mapy zasadniczej w postaci wektorowej w skali 1:1000, pochodzacej z Wydziału Geodezji, Kartografii, Katastru i Gospodarki Nieruchomościami Starostwa Powiatowego
Data wykonania kopii:13.02.2025 r.
Nr licencji: GN-III.6642.165.2025_0613_CL1

Załącznik Nr 18
do Uchwały Nr XXV/158/26
Rady Gminy Jabłoń
z dnia 28 września 2026 roku

obręb: Jabłoń

SKALA 1:1000

0 10 20 30 40 50 m

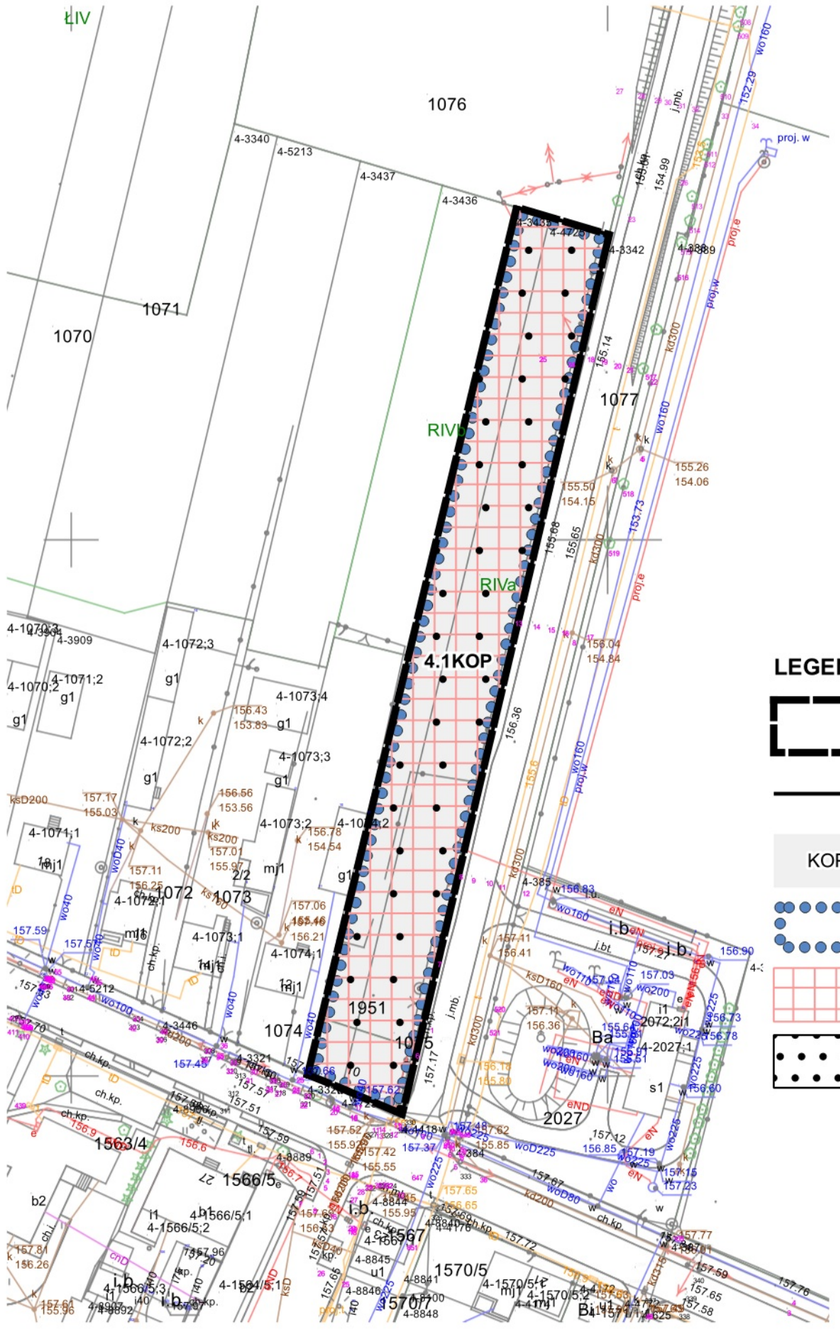

WYRYS ZE STUDIUM UWARUNKOWAŃ I KIERUNKÓW ZAGOSPODAROWANIA PRZESTRZENNEGO GMINY JABŁOŃ PRYJĘTEGO UCHWAŁĄ NR L/368/24 RADY GMINY JABŁOŃ Z DNIA 21 LUTEGO 2024 r.
SKALA 1:10 000



granica obszaru objętego miejscowym planem zagospodarowania przestrzennego

LEGENDA:

granica obszaru objętego miejscowym planem zagospodarowania przestrzennego

linia rozgraniczająca tereny o różnym przeznaczeniu ub różnych zasadach zagospodarowania

KOP — teren parkingu

granica obszaru ujętego w wojewódzkiej ewidencji zabytków

kołnierz ochronny wpisany do rejestru zabytków wyznaczony od obszaru zabytkowego

proponowany "Jabłoński Park Kulturowy"

OZNACZENIA DO WYRYSU ZE STUDIUM:

- M — tereny zabudowy mieszkaniowej
- M;U — tereny zabudowy mieszkaniowej, tereny usług (rozwoju biznesu, aktywności gospodarczej)
- U — tereny usług (rozwoju biznesu, aktywności gospodarczej)
- P,PE — tereny produkcyjne z dopuszczeniem lokalizowania urządzeń wytwarzających energię z odnawialnych źródeł energii o mocy zainstalowanej większej niż 500 kW
- Z — tereny zieleni (Kanał Wieprz-Krzna)
- L — tereny lasów
- R — tereny rolnictwa
- R;PE — obszary rolnictwa predysponowane do lokalizowania urządzeń wytwarzających energię z odnawialnych źródeł energii o mocy zainstalowanej większej niż 500 kW
- W — tereny wód
- pomniki przyrody
- zabytki wpisane do rejestru zabytków nieruchomych województwa lubelskiego (powierzchnie)
- zabytki wpisane do rejestru zabytków nieruchomych województwa lubelskiego (punktowe)
- obszar zabytkowy obejmujący zespół pałacowo-parkowy w miejscowości Jabłoń wpisany do rejestru zabytków nieruchomych województwa lubelskiego
- zabytki ujęte w wojewódzkiej ewidencji zabytków (punktowe)
- proponowany "Jabłoński Park Kulturowy"
- KD-P — tereny dróg powiatowych
- KD-G — tereny dróg gminnych

MIEJSCOWY PLAN ZAGOSPODAROWANIA PRZESTRZENNEGO GMINY JABŁOŃ DLA CZĘŚCI OBSZARÓW

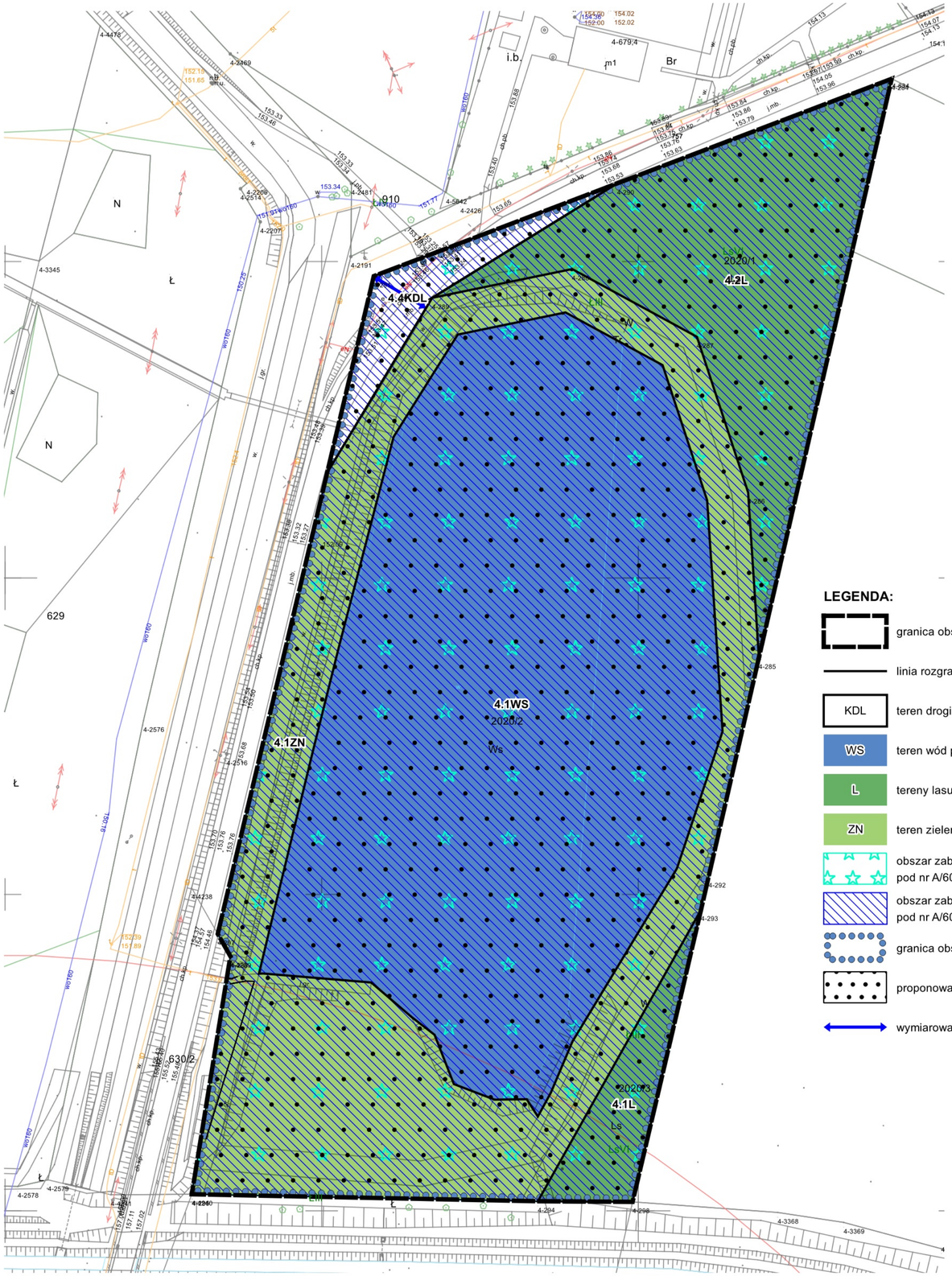

Układ współrzędnych: PUWG 2000 strefa 7 (EPSG:2178)
Plan miejscowy wykonano na kopii mapy zasadniczej w postaci wektorowej w skali 1:1000, pochodzacej z Wydziału Geodezji, Kartografii, Katastru i Gospodarki Nieruchomościami Starostwa Powiatowego
Data wykonania kopii:13.02.2025 r.
Nr licencji: GN-III.6642.165.2025_0613_CL1

Załącznik Nr 19
do Uchwały Nr XXV/158/26
Rady Gminy Jabłoń
z dnia 28 września 2026 roku

obręb: Jabłoń

SKALA 1:1000

0 10 20 30 40 50 m

LEGENDA:

granica obszaru objętego miejscowym planem zagospodarowania przestrzennego

linia rozgraniczająca tereny o różnym przeznaczeniu lub różnych zasadach zagospodarowania

KDL — teren drogi lokalnej

WS — teren wód powierzchniowych śródlądowych

L — tereny lasu

ZN — teren zieleni naturalnej

obszar zabytkowy wpisany do rejestru zabytków nieruchomych województwa lubelskiego pod nr A/601 obejmujący zespół pałacowo-parkowy w miejscowości Jabłoń

obszar zabytkowy wpisany do rejestru zabytków nieruchomych województwa lubelskiego pod nr A/601 obejmujący strefę dla pałacu w miejscowości Jabłoń

granica obszaru ujętego w wojewódzkiej ewidencji zabytków

proponowany "Jabłoński Park Kulturowy"

wymiarowanie elementów rysunku planu mierzone w metrach

WYRYS ZE STUDIUM UWARUNKOWAŃ I KIERUNKÓW ZAGOSPODAROWANIA PRZESTRZENNEGO GMINY JABŁOŃ PRYJĘTEGO UCHWAŁĄ NR L/368/24 RADY GMINY JABŁOŃ Z DNIA 21 LUTEGO 2024 r. SKALA 1:10 000

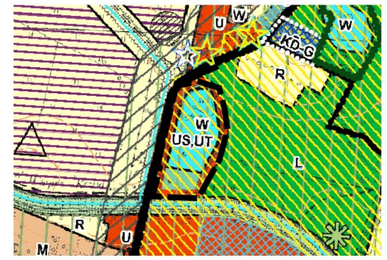

granica obszaru objętego miejscowym planem zagospodarowania przestrzennego

OZNACZENIA DO WYRYSU ZE STUDIUM:

- M — tereny zabudowy mieszkaniowej
- U — tereny usług (rozwoju biznesu, aktywności gospodarczej)
- Z — tereny zieleni (Kanał Wieprz-Krzna)
- L — tereny lasów
- R;PE — obszary rolnictwa predysponowane do lokalizowania urządzeń wytwarzających energię z odnawialnych źródeł energii o mocy zainstalowanej większej niż 500 kW
- R — tereny rolnictwa
- W — tereny wód
- pomniki przyrody
- zabytki wpisane do rejestru zabytków nieruchomych województwa lubelskiego (powierzchnie)
- zabytki wpisane do rejestru zabytków nieruchomych województwa lubelskiego (punktowe)
- obszar zabytkowy obejmujący zespół pałacowo-parkowy w miejscowości Jabłoń wpisany do rejestru zabytków nieruchomych województwa lubelskiego
- kołnierz ochronny wpisany do rejestru zabytków wyznaczony od obszaru zabytkowego
- zabytki ujęte w wojewódzkiej ewidencji zabytków (powierzchniowe)
- zabytki ujęte w wojewódzkiej ewidencji zabytków (punktowe)
- stanowiska archeologiczne ujęte w wojewódzkiej ewidencji zabytków
- stanowiska archeologiczne ujęte w wojewódzkiej ewidencji zabytków
- KD-P — tereny dróg powiatowych
- KD-G — tereny dróg gminnych

MIEJSCOWY PLAN ZAGOSPODAROWANIA PRZESTRZENNEGO GMINY JABŁOŃ DLA CZĘŚCI OBSZARÓW

Załącznik Nr 20
do Uchwały Nr XXV/158/26
Rady Gminy Jabłoń
z dnia 28 września 2026 roku
obręb: Jabłoń

SKALA 1:1000

0 10 20 30 40 50 m

LEGENDA:

- granica obszaru objętego miejscowym planem zagospodarowania przestrzennego
- linia rozgraniczająca tereny o różnym przeznaczeniu lub różnych zasadach zagospodarowania
- nieprzekraczalna linia zabudowy
- MWW — teren zabudowy mieszkaniowej wielorodzinnej wolnostojącej
- U-ZP — teren usług turystycznych
- P — teren produkcji przemysłowej
- obszar zabytkowy wpisany do rejestru zabytków nieruchomych województwa lubelskiego pod nr A/601 obejmujący zespół pałacowo - parkowy w miejscowości Jabłoń
- obszar zabytkowy wpisany do rejstru zabytków nieruchomych województwa lubelskiego pod nr A/601 obejmujący strefę dla pałcu w miejscowości Jabłoń
- obiekty wpisane do rejestru zabytków nieruchomych województwa lubelskiego (punktowe)
- granica obszaru ujętego w wojewódzkiej ewidencji zabytków
- kołnierz ochronny wpisany do rejestru zabytków wyznaczony od obszaru zabytkowego
- pomniki przyrody
- strefa ochrony widokowej od obiektów i obszarów widokowych
- proponowany "Jabłoński Park Kulturowy"
- wymiarowanie elementów rysunku planu mierzone w metrach

WYRYS ZE STUDIUM UWARUNKOWAŃ I KIERUNKÓW ZAGOSPODAROWANIA PRZESTRZENNEGO GMINY JABŁOŃ PRYJĘTEGO UCHWAŁĄ NR L/368/24 RADY GMINY JABŁOŃ Z DNIA 21 LUTEGO 2024 r. SKALA 1:10 000



granica obszaru objętego miejscowym planem zagospodarowania przestrzennego

OZNACZENIA DO WYRYSU ZE STUDIUM:

- M — tereny zabudowy mieszkaniowej
- M,U — tereny zabudowy mieszkaniowej, tereny usług (rozwoju biznesu, aktywności gospodarczej)
- U — tereny usług (rozwoju biznesu, aktywności gospodarczej)
- P,PE — tereny produkcyjne z dopuszczeniem lokalizowania urządzeń wytwarzających energię z odnawialnych źródeł energii o mocy zainstalowanej większej niż 500 kW
- Z — tereny zieleni (Kanał Wieprz-Krzna)
- L — tereny lasów
- R,PE — obszary rolnictwa predysponowane do lokalizowania urządzeń wytwarzających energię z odnawialnych źródeł energii o mocy zainstalowanej większej niż 500 kW
- R — tereny rolnictwa
- W — tereny wód
- pomniki przyrody
- zabytki wpisane do rejestru zabytków nieruchomych województwa lubelskiego (powierzchnie)
- kołnierz ochronny wpisany do rejestru zabytków wyznaczony od obszaru zabytkowego
- zabytki ujęte w wojewódzkiej ewidencji zabytków (powierzchniowe)
- strefa ochrony widokowej
- proponowany "Jabłoński Park Kulturowy"
- KD-P — tereny dróg powiatowych
- KD-G — tereny dróg gminnych

Układ współrzędnych: PUWG 2000 strefa 7 (EPSG:2178)
Plan miejscowy wykonano na kopii mapy zasadniczej w postaci wektorowej w skali 1:1000, pochodzącej z Wydziału Geodezji, Kartografii, Katastru i Gospodarki Nieruchomościami Starostwa Powiatowego
Data wykonania kopii:13.02.2025 r.
Nr licencji: GN-III.6642.165.2025_0613_CL1

MIEJSCOWY PLAN ZAGOSPODAROWANIA PRZESTRZENNEGO GMINY JABŁOŃ DLA CZĘŚCI OBSZARÓW

Załącznik Nr 21
do Uchwały Nr XXV/158/26
Rady Gminy Jabłoń
z dnia 28 września 2026 roku

obręb: Jabłoń

SKALA 1:1000

0 10 20 30 40 50 m

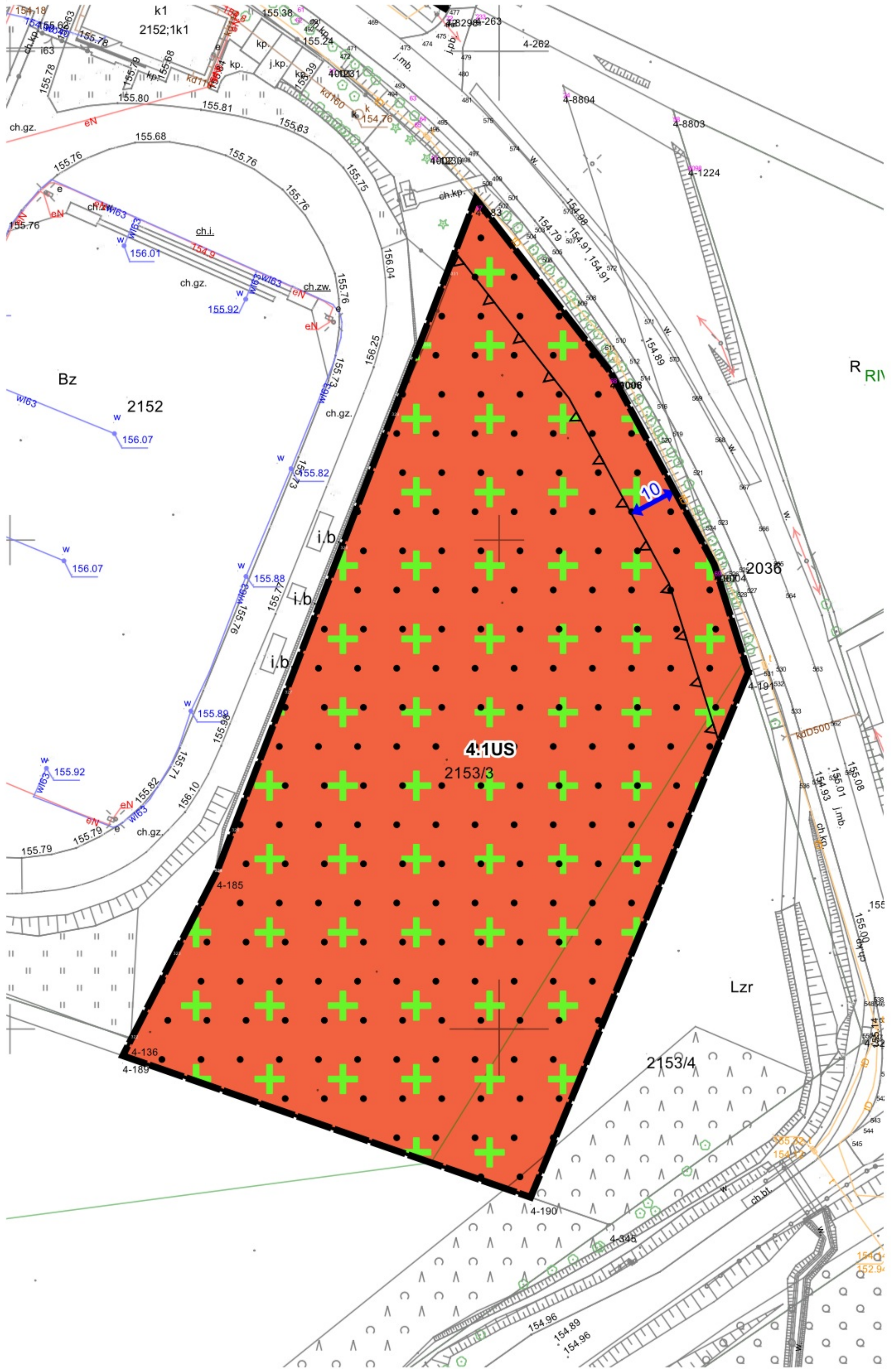

LEGENDA:

- granica obszaru objętego miejscowym planem zagospodarowania przestrzennego
- linia rozgraniczająca tereny o różnym przeznaczeniu lub różnych zasadach zagospodarowania
- nieprzekraczalna linia zabudowy
- US – teren usług sportu i rekreacji
- strefa ochrony widokowej od obiektów i obszarów zabytkowych
- proponowany "Jabłoński Park Kulturowy"
- wymiarowanie elementów rysunku planu mierzone w metrach

WYRYS ZE STUDIUM UWARUNKOWAŃ I KIERUNKÓW ZAGOSPODAROWANIA PRZESTRZENNEGO GMINY JABŁOŃ PRYJĘTEGO UCHWAŁĄ NR L/368/24 RADY GMINY JABŁOŃ Z DNIA 21 LUTEGO 2024 r. SKALA 1:10 000



- granica obszaru objętego miejscowym planem zagospodarowania przestrzennego

OZNACZENIA DO WYRYSU ZE STUDIUM:

- granice obrębów geodezyjnych
- M,U – tereny zabudowy mieszkaniowej, tereny usług (rozwoju biznesu, aktywności gospodarczej)
- U – tereny usług (rozwoju biznesu, aktywności gospodarczej)
- US,UT – tereny usług sportu, rekreacji oraz turystyki
- P,PE – tereny produkcyjne z dopuszczeniem lokalizowania urządzeń wytwarzających energię z odnawialnych źródeł energii o mocy zainstalowanej większej niż 500 kW
- Z – tereny zieleni (Kanał Wieprz-Krzna)
- L – tereny lasów
- R;PE – obszary rolnictwa predysponowane do lokalizowania urządzeń wytwarzających energię z odnawialnych źródeł energii o mocy zainstalowanej większej niż 500 kW
- W – tereny wód
- obszar zabytkowy obejmujący zespół pałacowo-parkowy w miejscowości Jabłoń wpisany do rejestru zabytków nieruchomych województwa lubelskiego
- kołnierz ochronny wpisany do rejestru zabytków wyznaczony od obszaru zabytkowego
- zabytki ujęte w wojewódzkiej ewidencji zabytków (punktowe)
- strefa ochrony widokowej
- proponowany "Jabłoński Park Kulturowy"
- KD-P – tereny dróg powiatowych
- KD-G – tereny dróg gminnych

Układ współrzędnych: PUWG 2000 strefa 7 (EPSG:2178)
Plan miejscowy wykonano na kopii mapy zasadniczej w postaci wektorowej w skali 1:1000, pochodzacej z Wydziału Geodezji, Kartografii, Katastru i Gospodarki Nieruchomościami Starostwa Powiatowego
Data wykonania kopii:13.02.2025 r.
Nr licencji: GN-III.6642.165.2025_0613_CL1

MIEJSCOWY PLAN ZAGOSPODAROWANIA PRZESTRZENNEGO GMINY JABŁOŃ DLA CZĘŚCI OBSZARÓW

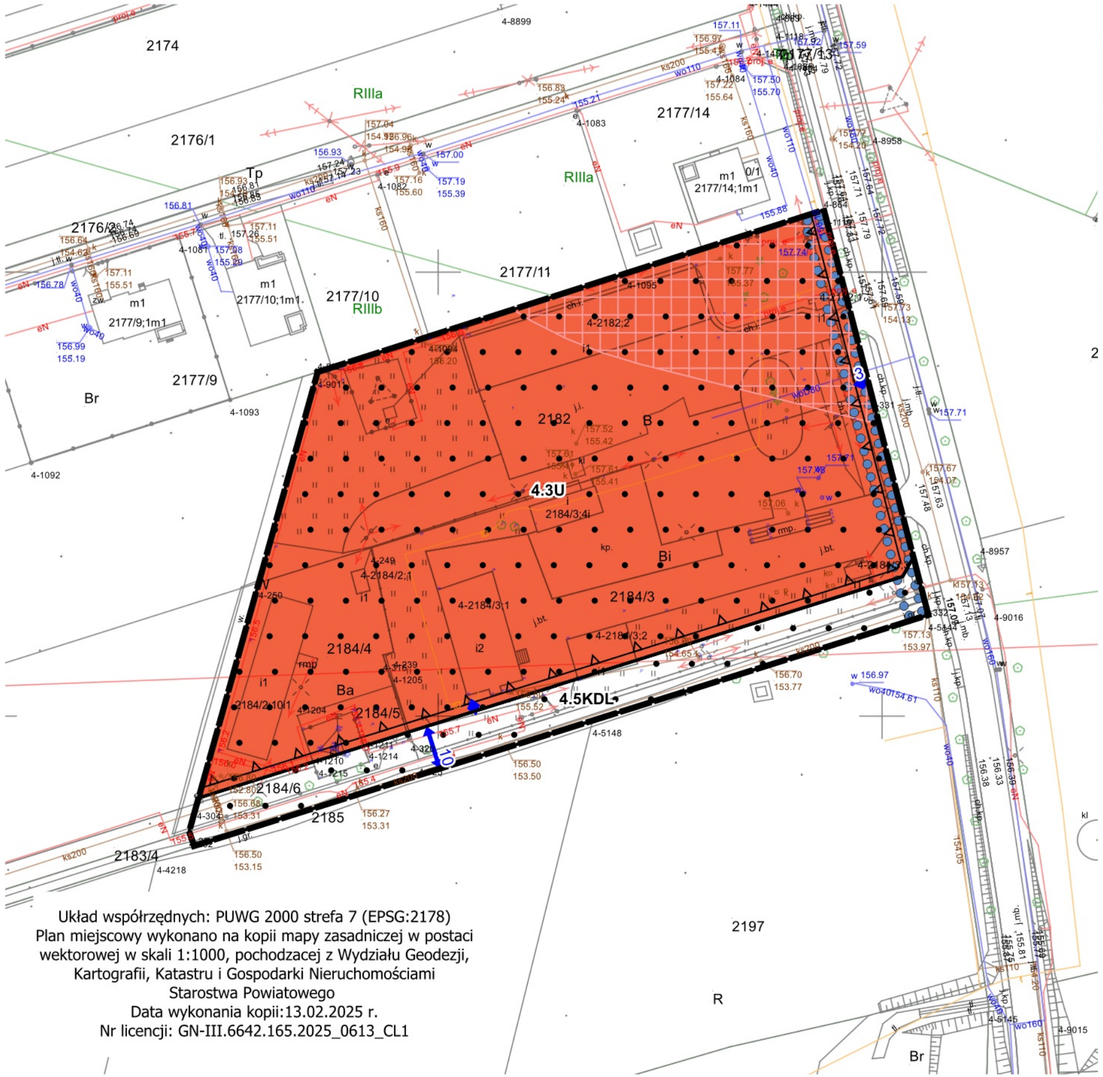

Układ współrzędnych: PUWG 2000 strefa 7 (EPSG:2178)
Plan miejscowy wykonano na kopii mapy zasadniczej w postaci wektorowej w skali 1:1000, pochodzacej z Wydziału Geodezji, Kartografii, Katastru i Gospodarki Nieruchomościami Starostwa Powiatowego
Data wykonania kopii:13.02.2025 r.
Nr licencji: GN-III.6642.165.2025_0613_CL1

LEGENDA:

- granica obszaru objętego miejscowym planem zagospodarowania przestrzennego
- linia rozgraniczająca tereny o różnym przeznaczeniu lub różnych zasadach zagospodarowania
- nieprzekraczalna linia zabudowy
- U — teren usług
- KDL — teren drogi lokalnej
- granica obszaru ujętego w wojewódzkiej ewidencja zabytków
- kołnierz ochronny wpisany do rejestru zabytków wyznaczony od obszaru zabytkowego;
- proponowany "Jabłoński Park Kulturowy"
- wymiarowanie elementów rysunku planu mierzone w metrach

Załącznik Nr 22
do Uchwały Nr XXV/158/26
Rady Gminy Jabłoń
z dnia 28 września 2026 roku

obręb: Jabłoń

SKALA 1:1000

0 10 20 30 40 50 m

WYRYS ZE STUDIUM UWARUNKOWAŃ I KIERUNKÓW ZAGOSPODAROWANIA PRZESTRZENNEGO GMINY JABŁOŃ PRYJĘTEGO UCHWAŁĄ NR L/368/24 RADY GMINY JABŁOŃ Z DNIA 21 LUTEGO 2024 r. SKALA 1:10 000

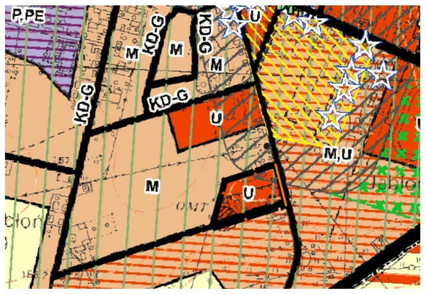

granica obszaru objętego miejscowym planem zagospodarowania przestrzennego

OZNACZENIA DO WYRYSU ZE STUDIUM:

- granice obrębów geodezyjnych
- M — tereny zabudowy mieszkaniowej
- M,U — tereny zabudowy mieszkaniowej, tereny usług (rozwoju biznesu, aktywności gospodarczej)
- U — tereny usług (rozwoju biznesu, aktywności gospodarczej)

- R,AG — tereny rolnictwa, obszary działalności inwestycyjnej o dominującej funkcji przemysłowo-usługowej
- P,PE — tereny produkcyjne z dopuszczeniem lokalizowania urządzeń wytwarzających energię z odnawialnych źródeł energii o mocy zainstalowanej większej niz 500 kW
- R — tereny rolnictwa
- pomniki przyrody
- obszar zabytkowy obejmujący zespół pałacowo-parkowy w miejscowości Jabłoń wpisany do rejestru zabytków nieruchomych województwa lubelskiego
- kolnierz ochronny wpisany do rejestru zabytków wyznaczony od obszaru zabytkowego
- zabytki ujęte w wojewódzkiej ewidencji zabytków (punktowe)
- strefa ochrony widokowej
- proponowany "Jabłoński Park Kulturowy"
- KD-W — tereny dróg wojewódzkich
- KD-P — tereny dróg powiatowych
- KD-G — tereny dróg gminnych

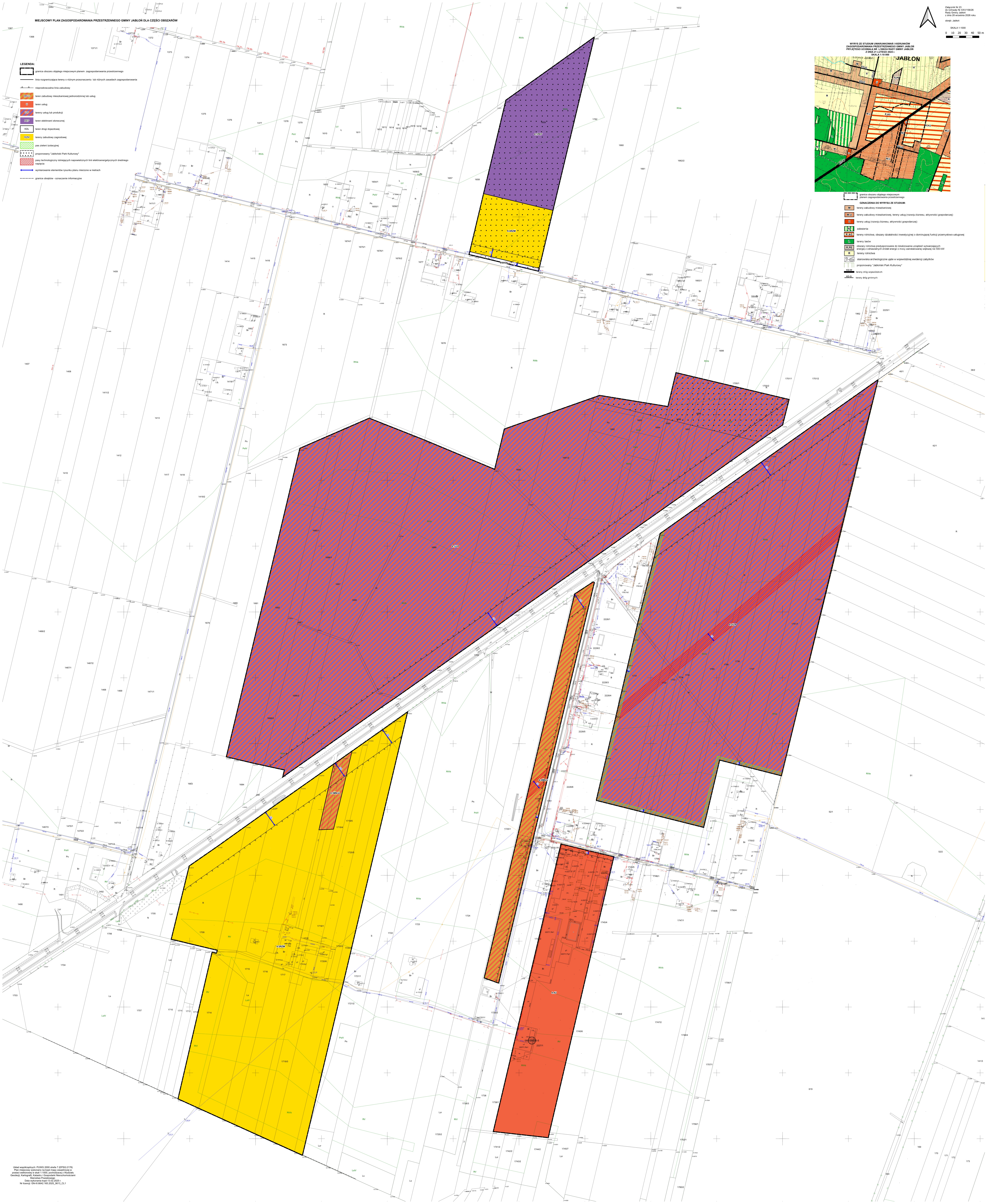
MIEJSCOWY PLAN ZAGOSPODAROWANIA PRZESTRZENNEGO GMINY JABŁOŃ DLA CZĘŚCI OBSZARÓW
Załącznik Nr 23
do Uchwały Nr XXV/158/26
Rady Gminy Jabłoń
z dnia 28 września 2026 roku
obręb: Jabłoń
SKALA 1:1000
0 10 20 30 40 50 m
LEGENDA:
granica obszaru objętego miejscowym planem zagospodarowania przestrzennego
linia rozgraniczająca tereny o różnym przeznaczeniu lub różnych zasadach zagospodarowania
nieprzekraczalna linia zabudowy
MN-U
teren zabudowy mieszkaniowej jednorodzinnej lub usług
U
teren usług
U-P
tereny usług lub produkcji
PEF
teren elektrowni słonecznej
KDL
teren drogi dojazdowej
RZM
tereny zabudowy zagrodowej
pas zieleni izolacyjnej
proponowany "Jabłoński Park Kulturowy"
pasy technologiczny istniejących napowietrznych linii elektroenergetycznych średniego napięcia
wymiarowanie elementów rysunku planu mierzone w metrach
granice obrębów - oznaczenie informacyjne
WYRYS ZE STUDIUM UWARUNKOWAŃ I KIERUNKÓW
ZAGOSPODAROWANIA PRZESTRZENNEGO GMINY JABŁOŃ
PRZYJĘTEGO UCHWAŁĄ NR L/368/24 RADY GMINY JABŁOŃ
Z DNIA 21 LUTEGO 2024 r.
SKALA 1:10 000
JABŁOŃ
granica obszaru objętego miejscowym planem zagospodarowania przestrzennego
OZNACZENIA DO WYRYSU ZE STUDIUM:
M
tereny zabudowy mieszkaniowej
M,U
tereny zabudowy mieszkaniowej, tereny usług (rozwoju biznesu, aktywności gospodarczej)
U
tereny usług (rozwoju biznesu, aktywności gospodarczej)
RL
zalesienia
R,AG
tereny rolnictwa, obszary działalności inwestycyjnej o dominującej funkcji przemysłowo-usługowej
L
tereny lasów
R;PE
obszary rolnictwa predysponowane do lokalizowania urządzeń wytwarzających energię z odnawialnych źródeł energii o mocy zainstalowanej większej niż 500 kW
R
tereny rolnictwa
stanowiska archeologiczne ujęte w wojewódzkiej ewidencji zabytków
proponowany "Jabłoński Park Kulturowy"
KD-W
tereny dróg wojewódzkich
KD-G
tereny dróg gminnych
4.1PEF
4.4RZM
4.6KDL
4.1U-P
4.2U-P
4.2MN-U
4.3MN-U
4.4U
4.5RZM
Układ współrzędnych: PUWG 2000 strefa 7 (EPSG:2178)
Plan miejscowy wykonano na kopii mapy zasadniczej w postaci wektorowej w skali 1:1000, pochodzącej z Wydziału Geodezji, Kartografii, Katastru i Gospodarki Nieruchomościami Starostwa Powiatowego
Data wykonania kopii:13.02.2025 r.
Nr licencji: GN-III.6642.165.2025_0613_CL1

Załącznik Nr 24
do Uchwały Nr XXV/158/26
Rady Gminy Jabłoń
z dnia 28 września 2026 roku

obręb: Jabłoń

SKALA 1:1000

0 10 20 30 40 50 m

MIEJSCOWY PLAN ZAGOSPODAROWANIA PRZESTRZENNEGO GMINY JABŁOŃ DLA CZĘŚCI OBSZARÓW

LEGENDA:

- granica obszaru objętego miejscowym planem zagospodarowania przestrzennego
- linia rozgraniczająca tereny o różnym przeznaczeniu lub różnych zasadach zagospodarowania
- nieprzekraczalna linia zabudowy
- RZM — tereny zabudowy zagrodowej
- pasy technologiczne istniejących napowietrznych linii elektroenergetycznych średniego napięcia
- proponowany "Jabłoński Park Kulturowy"
- wymiarowanie elementów rysunku planu mierzone w metrach

WYRYS ZE STUDIUM UWARUNKOWAŃ I KIERUNKÓW ZAGOSPODAROWANIA PRZESTRZENNEGO GMINY JABŁOŃ PRYJĘTEGO UCHWAŁĄ NR L/368/24 RADY GMINY JABŁOŃ Z DNIA 21 LUTEGO 2024 r. SKALA 1:10 000

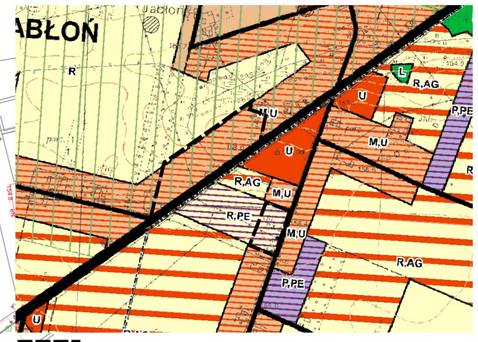

granica obszaru objętego miejscowym planem zagospodarowania przestrzennego

OZNACZENIA DO WYRYSU ZE STUDIUM:

- M — tereny zabudowy mieszkaniowej
- M,U — tereny zabudowy mieszkaniowej, tereny usług (rozwoju biznesu, aktywności gospodarczej)
- U — tereny usług (rozwoju biznesu, aktywności gospodarczej)
- P,PE — tereny produkcyjne z dopuszczeniem lokalizowania urządzeń wytwarzających energię z odnawialnych źródeł energii o mocy zainstalowanej niż 500 kW
- R,AG — tereny rolnictwa, obszary działalności inwestycyjnej o dominującej funkcji przemysłowo-usługowej
- L — tereny lasów
- RL — zalesienia
- R,PE — obszary rolnictwa predysponowane do lokalizowania urządzeń wytwarzających energię z odnawialnych źródeł energii o mocy zainstalowanej niż 500 kW
- R — tereny rolnictwa
- stanowiska archeologiczne ujęte w wojewódzkiej ewidencji zabytków
- KD-W — tereny dróg wojewódzkich
- KD-G — tereny dróg gminnych

Układ współrzędnych: PUWG 2000 strefa 7 (EPSG:2178)
Plan miejscowy wykonano na kopii mapy zasadniczej w postaci wektorowej w skali 1:1000, pochodzacej z Wydziału Geodezji, Kartografii, Katastru i Gospodarki Nieruchomościami Starostwa Powiatowego
Data wykonania kopii:13.02.2025 r.
Nr licencji: GN-III.6642.165.2025_0613_CL1

MIEJSCOWY PLAN ZAGOSPODAROWANIA PRZESTRZENNEGO GMINY JABŁOŃ DLA CZĘŚCI OBSZARÓW

Załącznik Nr 25
do Uchwały Nr XXV/158/26
Rady Gminy Jabłoń
z dnia 28 września 2026 roku

obręb: Jabłoń - Wantopol

SKALA 1:1000

0 10 20 30 40 50 m

LEGENDA:

- granica obszaru objętego miejscowym planem zagospodarowania przestrzennego
- linia rozgraniczająca tereny o różnym przeznaczeniu lub różnych zasadach zagospodarowania
- nieprzekraczalna linia zabudowy
- PEF — teren elektrowni słonecznych
- L — teren lasu
- wymiarowanie elementów rysunku planu mierzone w metrach
- granice obrębów - oznaczenie informacyjne

WYRYS ZE STUDIUM UWARUNKOWAŃ I KIERUNKÓW ZAGOSPODARowania PRZESTRZENNEGO GMINY JABŁOŃ PRYJĘTEGO UCHWAŁĄ NR L/368/24 RADY GMINY JABŁOŃ Z DNIA 21 LUTEGO 2024 r. SKALA 1:10 000

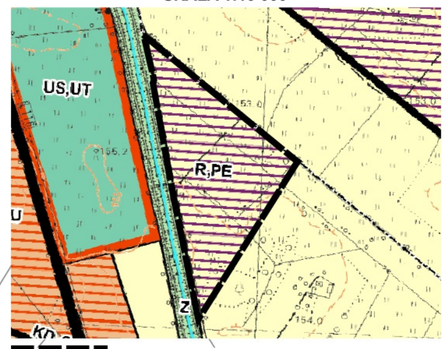

- granica obszaru objętego miejscowym planem zagospodarowania przestrzennego

OZNACZENIA DO WYRYSU ZE STUDIUM

- granice obrębów geodezyjnych
- M,U — tereny zabudowy mieszkaniowej, tereny usług (rozwoju biznesu, aktywności gospodarczej)
- US,UT — tereny usług sportu, rekreacji oraz turystyki
- Z — tereny zieleni (Kanał Wieprz-Krzna)
- R,PE — obszary rolnictwa predysponowane do lokalizowania urządzeń wytwarzających energię z odnawialnych źródeł energii o mocy zainstalowanej większej niż 500 kW
- R — tereny rolnictwa
- W — tereny wód
- KD-P — tereny dróg powiatowych

Układ współrzędnych: PUWG 2000 strefa 7 (EPSG:2178)
Plan miejscowy wykonano na kopii mapy zasadniczej w postaci wektorowej w skali 1:1000, pochodzacej z Wydziału Geodezji, Kartografii, Katastru i Gospodarki Nieruchomościami Starostwa Powiatowego
Data wykonania kopii:13.02.2025 r.
Nr licencji: GN-III.6642.165.2025_0613_CL1

MIEJSCOWY PLAN ZAGOSPODAROWANIA PRZESTRZENNEGO GMINY JABŁOŃ DLA CZĘŚCI OBSZARÓW

Załącznik Nr 26
do Uchwały Nr XXV/158/26
Rady Gminy Jabłoń
z dnia 28 września 2026 roku

obręb: Jabłoń- Wantopol

SKALA 1:1000

0 10 20 30 40 50 m

WYRYS ZE STUDIUM UWARUNKOWAŃ I KIERUNKÓW ZAGOSPODAROWANIA PRZESTRZENNEGO GMINY JABŁOŃ PRYJĘTEGO UCHWAŁĄ NR LI/368/24 RADY GMINY JABŁOŃ Z DNIA 21 LUTEGO 2024 r. SKALA 1:10 000

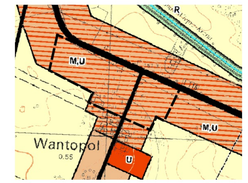

granica obszaru objętego miejscowym planem zagospodarowania przestrzennego

OZNACZENIA DO WYRYSU ZE STUDIUM:

- M – tereny zabudowy mieszkaniowej
- M,U – tereny zabudowy mieszkaniowej, tereny usług (rozwoju biznesu, aktywności gospodarczej)
- U – tereny usług (rozwoju biznesu, aktywności gospodarczej)
- Z – tereny zieleni (Kanał Wieprz-Krzna)
- R – tereny rolnictwa
- W – tereny wód
- KDP – tereny dróg powiatowych
- KD-G – tereny dróg gminnych

LEGENDA:

- granica obszaru objętego miejscowym planemzagospodarowania przestrzennego
- linia rozgraniczająca tereny o różnym przeznaczeniu lub różnych zasadach zagospodarowania
- nieprzekraczalna linia zabudowy
- KDL – teren drogi lokalnej
- RZM – teren zabudowy zagrodowej
- wymiarowanie elementów rysunku planu mierzone w metrach

Układ współrzędnych: PUWG 2000 strefa 7 (EPSG:2178)
Plan miejscowy wykonano na kopii mapy zasadniczej w postaci wektorowej w skali 1:1000, pochodzącej z Wydziału Geodezji, Kartografii, Katastru i Gospodarki Nieruchomościami Starostwa Powiatowego
Data wykonania kopii:13.02.2025 r.
Nr licencji: GN-III.6642.165.2025_0613_CL1

MIEJSCOWY PLAN ZAGOSPODAROWANIA PRZESTRZENNEGO GMINY JABŁOŃ DLA CZĘŚCI OBSZARÓW

LEGENDA:

granica obszaru objętego miejscowym planem zagospodarowania przestrzennego

linia rozgraniczająca tereny o różnym przeznaczeniu lub różnych zasadach zagospodarowania

nieprzekraczalna linia zabudowy

KDL — tereny dróg lokalnych

RZM — tereny zabudowy zagrodowej

wymiarowanie elementów rysunku planu mierzone w metrach

Załącznik Nr 27
do Uchwały Nr XXV/158/26
Rady Gminy Jabłoń
z dnia 28 września 2026 roku

obręb: Jabłoń - Wantopol

SKALA 1:1000

0 10 20 30 40 50 m

WYRYS ZE STUDIUM UWARUNKOWAŃ I KIERUNKÓW ZAGOSPODAROWANIA PRZESTRZENNEGO GMINY JABŁOŃ PRYJĘTEGO UCHWAŁĄ NR L/368/24 RADY GMINY JABŁOŃ Z DNIA 21 LUTEGO 2024 r.
SKALA 1:10 000

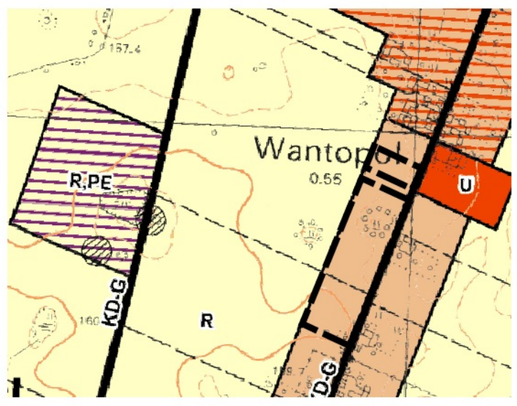

granica obszaru objętego miejscowym planem zagospodarowania przestrzennego

OZNACZENIA DO WYRYSU ZE STUDIUM:

- M — tereny zabudowy mieszkaniowej
- M;U — tereny zabudowy mieszkaniowej, tereny usług (rozwoju biznesu, aktywności gospodarczej)
- U — tereny usług (rozwoju biznesu, aktywności gospodarczej)
- R;PE — obszary rolnictwa predysponowane do lokalizowania urządzeń wytwarzających energię z odnawialnych źródeł energii o mocy zainstalowanej większej niż 500 kW
- R — tereny rolnictwa
- stanowiska archeologiczne ujęte w wojewódzkiej ewidencji zabytków
- KD-G — tereny dróg gminnych

Układ współrzędnych: PUWG 2000 strefa 7 (EPSG:2178)
Plan miejscowy wykonano na kopii mapy zasadniczej w postaci wektorowej w skali 1:1000, pochodzacej z Wydziału Geodezji, Kartografii, Katastru i Gospodarki Nieruchomościami Starostwa Powiatowego
Data wykonania kopii:13.02.2025 r.
Nr licencji: GN-III.6642.165.2025_0613_CL1

MIEJSCOWY PLAN ZAGOSPODAROWANIA PRZESTRZENNEGO GMINY JABŁOŃ DLA CZĘŚCI OBSZARÓW

Załącznik Nr 28
do Uchwały Nr XXV/158/26
Rady Gminy Jabłoń
z dnia 28 września 2026 roku

obręb: Kalinka

SKALA 1:1000

0 10 20 30 40 50 m

Układ współrzędnych: PUWG 2000 strefa 7 (EPSG:2178)
Plan miejscowy wykonano na kopii mapy zasadniczej w postaci wektorowej w skali 1:1000, pochodzacej z Wydziału Geodezji, Kartografii, Katastru i Gospodarki Nieruchomościami Starostwa Powiatowego
Data wykonania kopii:13.02.2025 r.
Nr licencji: GN-III.6642.165.2025_0613_CL1

LEGENDA:

- granica obszaru objętego miejscowym planem zagospodarowania przestrzennego
- linia rozgraniczająca tereny o różnym przeznaczeniu lub różnych zasadach zagospodarowania
- nieprzekraczalna linia zabudowy
- RZM — teren zabudowy zagrodowej
- wymiarowanie elementów rysunku planu mierzone w metrach

WYRYS ZE STUDIUM UWARUNKOWAŃ I KIERUNKÓW ZAGOSPODAROWANIA PRZESTRZENNEGO GMINY JABŁOŃ PRYJĘTEGO UCHWAŁĄ NR L/368/24 RADY GMINY JABŁOŃ Z DNIA 21 LUTEGO 2024 r. SKALA 1:10 000

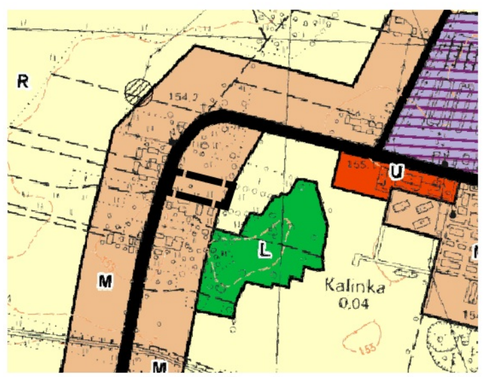

granica obszaru objętego miejscowym planem zagospodarowania przestrzennego

OZNACZENIA DO WYRYSU ZE STUDIUM:

- M — tereny zabudowy mieszkaniowej
- U — tereny usług (rozwoju biznesu, aktywności gospodarczej)
- P,PE — tereny produkcyjne z dopuszczeniem lokalizowania urządzeń wytwarzających energię z odnawialnych źródeł energii o mocy zainstalowanej większej niż 500 kW
- L — tereny lasów
- R — tereny rolnictwa
- stanowiska archeologiczne ujęte w wojewódzkiej ewidencji zabytków
- KD-P — tereny dróg powiatowych
- KD-G — tereny dróg gminnych

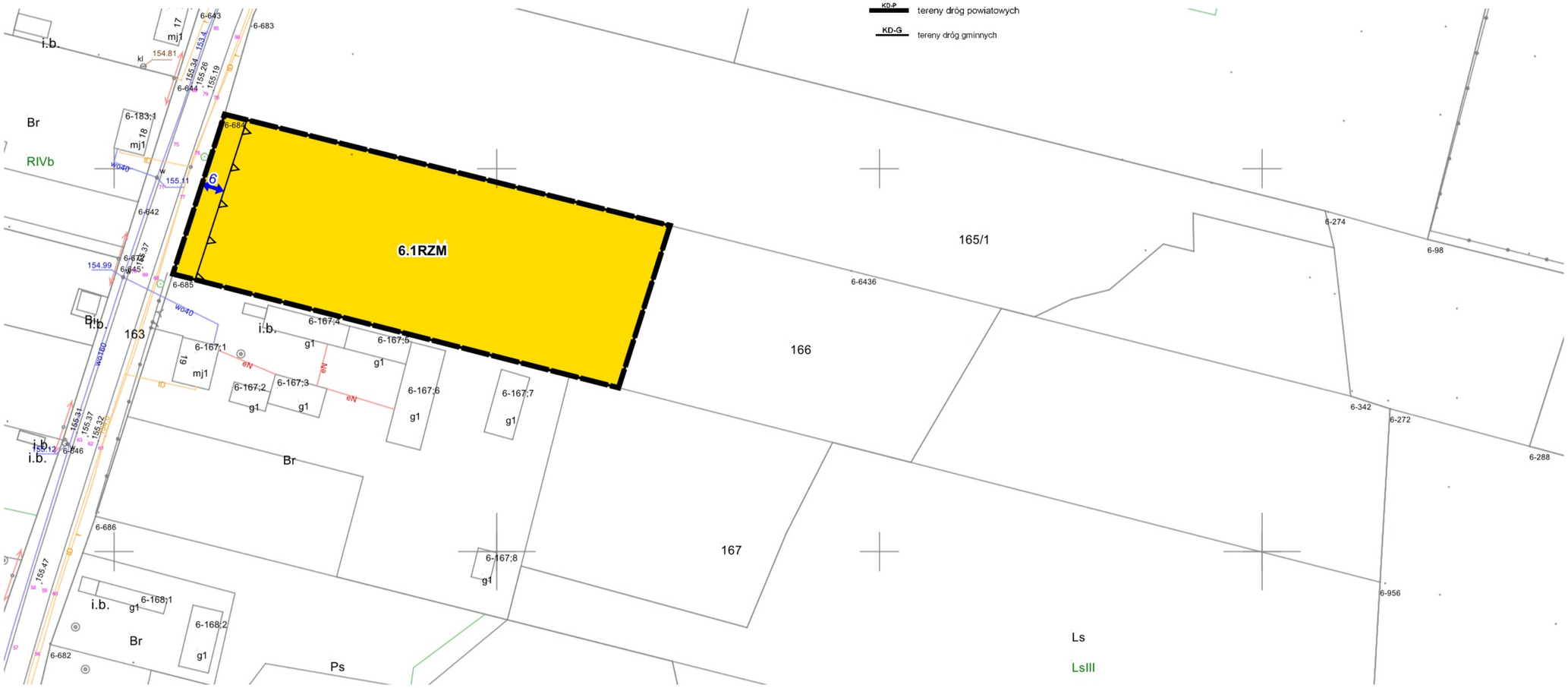

MIEJSCOWY PLAN ZAGOSPODAROWANIA PRZESTRZENNEGO GMINY JABŁOŃ DLA CZĘŚCI OBSZARÓW

Załącznik Nr 29
do Uchwały Nr XXV/158/26
Rady Gminy Jabłoń
z dnia 28 września 2026 roku

obręb: Kalinka

SKALA 1:1000

0 10 20 30 40 50 m

WYRYS ZE STUDIUM UWARUNKOWAŃ I KIERUNKÓW ZAGOSPODAROWANIA PRZESTRZENNEGO GMINY JABŁOŃ PRYJĘTEGO UCHWAŁĄ NR L/368/24 RADY GMINY JABŁOŃ Z DNIA 21 LUTEGO 2024 r.
SKALA 1:10 000

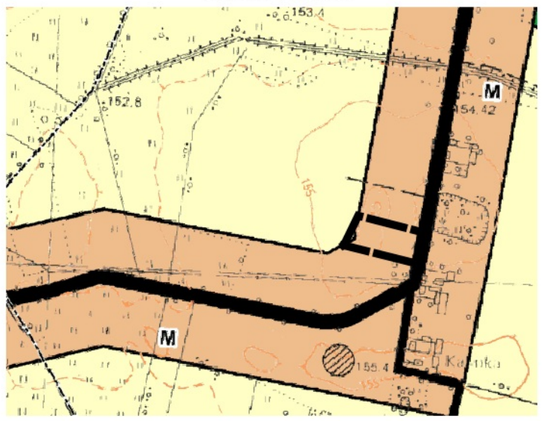

granica obszaru objętego miejscowym planem zagospodarowania przestrzennego

OZNACZENIA DO WYRYSU ZE STUDIUM:

- M – tereny zabudowy mieszkaniowej
- R – tereny rolnictwa
- stanowiska archeologiczne ujęte w wojewódzkiej ewidencji zabytków
- KD-P – tereny dróg powiatowych
- KD-G – tereny dróg gminnych

LEGENDA:

- granica obszaru objętego miejscowym planem zagospodarowania przestrzennego
- linia rozgraniczająca tereny o różnym przeznaczeniu lub różnych zasadach zagospodarowania
- nieprzekraczalna linia zabudowy
- MNW – teren zabudowy mieszkaniowej jednorodzinnej wolnostojącej
- wymiarowanie elementów rysunku planu mierzone w metrach

194
195
196/1
196/2
218
RIVa
RIVb
6.1MNW
10
6-4000
6-882
6-435
6-428
6-615
6-652
6-40
6-41
6-1440
6-1439
6-219:1
6-219:2
6-219:3
6-219:4
6-220:2
6-220:3
6-220:4
6-58
6-39
207
Br
i.bi.b.
i.b.
mj1
g1
wo40
ki110
Układ współrzędnych: PUWG 2000 strefa 7 (EPSG:2178)
Plan miejscowy wykonano na kopii mapy zasadniczej w postaci wektorowej w skali 1:1000, pochodzacej z Wydziału Geodezji, Kartografii, Katastru i Gospodarki Nieruchomościami Starostwa Powiatowego
Data wykonania kopii:13.02.2025 r.
Nr licencji: GN-III.6642.165.2025_0613_CL1

MIEJSCOWY PLAN ZAGOSPODAROWANIA PRZESTRZENNEGO GMINY JABŁOŃ DLA CZĘŚCI OBSZARÓW

Załącznik Nr 30
do Uchwały Nr XXV/158/26
Rady Gminy Jabłoń
z dnia 28 września 2026 roku

obręb: Kolano

SKALA 1:1000

0 10 20 30 40 50 m

Układ współrzędnych: PUWG 2000 strefa 7 (EPSG:2178)
Plan miejscowy wykonano na kopii mapy zasadniczej w postaci wektorowej w skali 1:1000, pochodzacej z Wydziału Geodezji, Kartografii, Katastru i Gospodarki Nieruchomościami Starostwa Powiatowego
Data wykonania kopii:13.02.2025 r.
Nr licencji: GN-III.6642.165.2025_0613_CL1

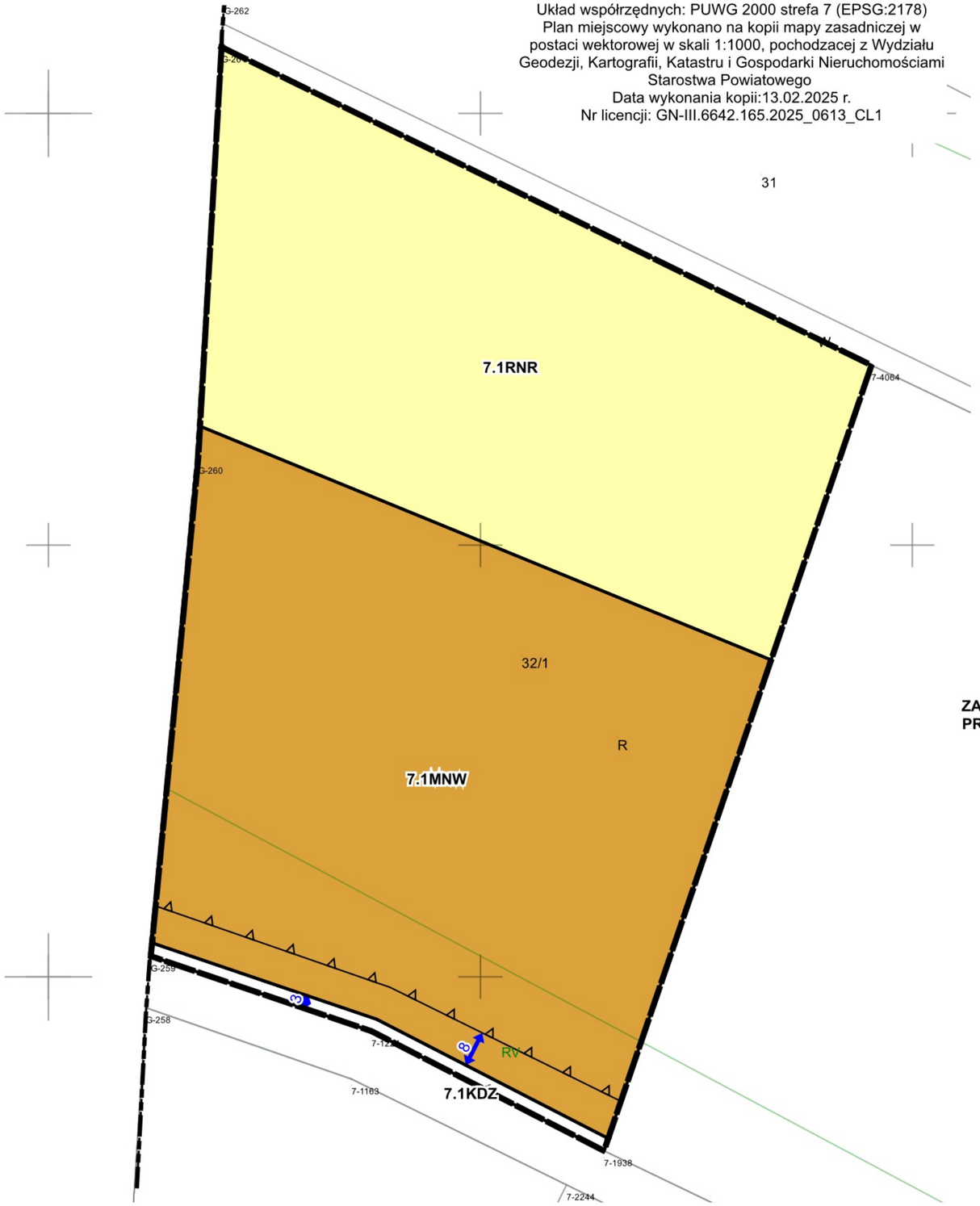

LEGENDA:

- granica obszaru objętego miejscowym planem zagospodarowania przestrzennego
- linia rozgraniczająca tereny o różnym przeznaczeniu lub różnych zasadach zagospodarowania
- nieprzekraczalna linia zabudowy
- MNW — teren zabudowy mieszkaniowej jednorodzinnej wolnostojącej
- KDZ — teren drogi zbiorczej
- RNR — teren gruntów ornych oraz upraw polowych
- wymiarowanie elementów rysunku planu mierzone w metrach
- granica gminy - oznaczenie informacyjne
- granice obrębów - oznaczenie informacyjne

WYRYS ZE STUDIUM UWARUNKOWAŃ I KIERUNKÓW ZAGOSPODAROWANIA PRZESTRZENNEGO GMINY JABŁOŃ PRYJĘTEGO UCHWAŁĄ NR L/368/24 RADY GMINY JABŁOŃ Z DNIA 21 LUTEGO 2024 r.
SKALA 1:10 000

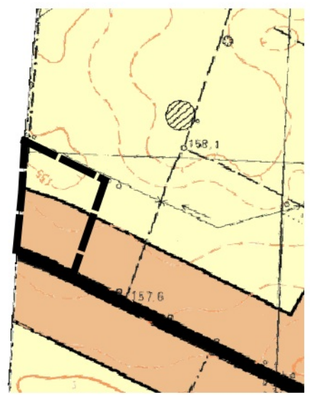

- granica obszaru objętego miejscowym planem zagospodarowania przestrzennego

OZNACZENIA DO WYRYSU ZE STUDIUM

- granice administarcyjne gminy Jabłoń
- granice obrębów geodezyjnych
- M — tereny zabudowy mieszkaniowej
- R — tereny rolnictwa
- stanowiska archeologiczne ujęte w wojewódzkiej ewidencji zabytków
- KD-P — tereny dróg powiatowych

MIEJSCOWY PLAN ZAGOSPODAROWANIA PRZESTRZENNEGO GMINY JABŁOŃ DLA CZĘŚCI OBSZARÓW

Załącznik Nr 31
do Uchwały Nr XXV/158/26
Rady Gminy Jabłoń
z dnia 28 września 2026 roku

obręb: Kolano

SKALA 1:1000

0 10 20 30 40 50 m

LEGENDA:

- granica obszaru objętego miejscowym planem zagospodarowania przestrzennego
- linia rozgraniczająca tereny o różnym przeznaczeniu lub różnych zasadach zagospodarowania
- nieprzekraczalna linia zabudowy
- MN-U — teren zabudowy mieszkaniowej jednorodzinnj lub usług
- KDL — teren drogi lokalnej
- pas technologiczny istniejącej napowietrznej liniielektroenergetycznej średniego napięcia
- wymiarowanie elementów rysunku planu mierzone w metrach

WYRYS ZE STUDIUM UWARUNKOWAŃ I KIERUNKÓW ZAGOSPODAROWANIA PRZESTRZENNEGO GMINY JABŁOŃ PRYJĘTEGO UCHWAŁĄ NR L/368/24 RADY GMINY JABŁOŃ Z DNIA 21 LUTEGO 2024 r.
SKALA 1:10 000

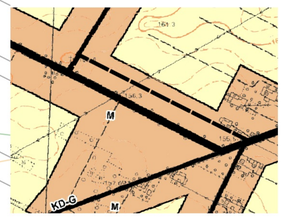

granica obszaru objętego miejscowym planem zagospodarowania przestrzennego

OZNACZENIA DO WYRYSU ZE STUDIUM:

- M — tereny zabudowy mieszkaniowej
- R — tereny rolnictwa
- KDP — tereny dróg powiatowych
- KD-G — tereny dróg gminnych

Układ współrzędnych: PUWG 2000 strefa 7 (EPSG:2178)
Plan miejscowy wykonano na kopii mapy zasadniczej w postaci wektorowej w skali 1:1000, pochodzacej z Wydziału Geodezji, Kartografii, Katastru i Gospodarki Nieruchomościami Starostwa Powiatowego
Data wykonania kopii:13.02.2025 r.
Nr licencji: GN-III.6642.165.2025_0613_CL1

MIEJSCOWY PLAN ZAGOSPODAROWANIA PRZESTRZENNEGO GMINY JABŁOŃ DLA CZĘŚCI OBSZARÓW

Załącznik Nr 32
do Uchwały Nr XXV/158/26
Rady Gminy Jabłoń
z dnia 28 września 2026 roku

obręb: Kolano

SKALA 1:1000

0 10 20 30 40 50 m

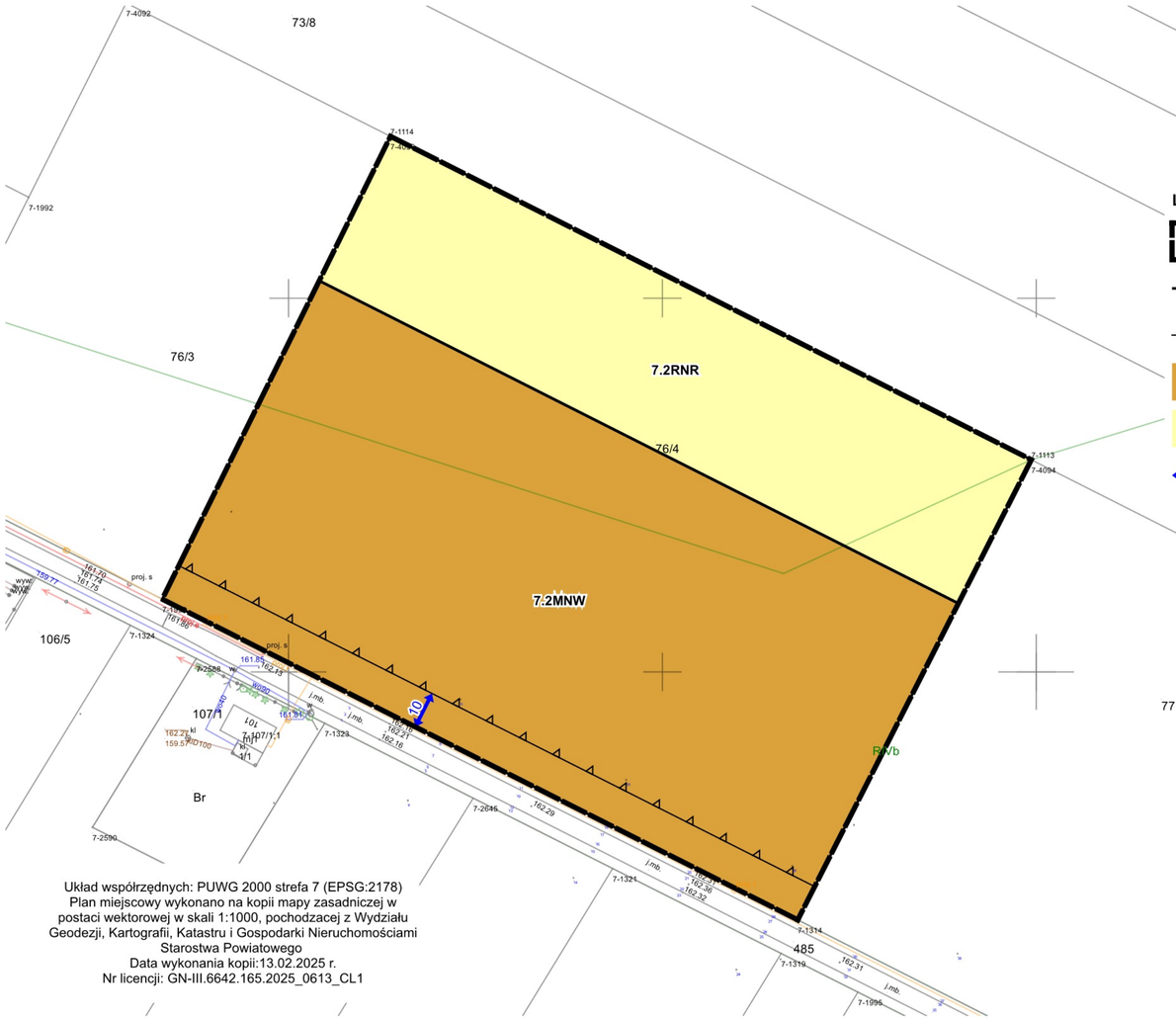

Układ współrzędnych: PUWG 2000 strefa 7 (EPSG:2178)
Plan miejscowy wykonano na kopii mapy zasadniczej w postaci wektorowej w skali 1:1000, pochodzącej z Wydziału Geodezji, Kartografii, Katastru i Gospodarki Nieruchomościami Starostwa Powiatowego
Data wykonania kopii:13.02.2025 r.
Nr licencji: GN-III.6642.165.2025_0613_CL1

LEGENDA:

- granica obszaru objętego miejscowym planem zagospodarowania przestrzennego
- linia rozgraniczająca tereny o różnym przeznaczeniu lub różnych zasadach zagospodarowania
- nieprzekraczalna linia zabudowy
- MNW — teren zabudowy mieszkaniowej jednorodzinnej wolnostojącej
- RNR — teren gruntów ornych oraz upraw
- wymiarowanie elementów rysunku planu mierzone w metrach

WYRYS ZE STUDIUM UWARUNKOWAŃ I KIERUNKÓW ZAGOSPODAROWANIA PRZESTRZENNEGO GMINY JABŁOŃ PRYJĘTEGO UCHWAŁĄ NR L/368/24 RADY GMINY JABŁOŃ Z DNIA 21 LUTEGO 2024 r. SKALA 1:10 000

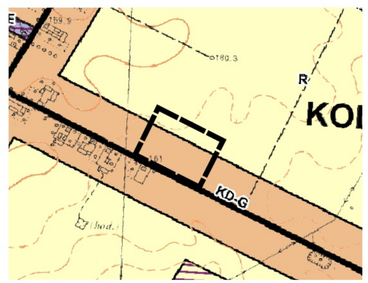

granica obszaru objętego miejscowym planem zagospodarowania przestrzennego

OZNACZENIA DO WYRYSU ZE STUDIUM:

- M — tereny zabudowy mieszkaniowej
- P,PE — tereny produkcyjne z dopuszczeniem lokalizowania urządzeń wytwarzających energię z odnawialnych źródeł energii o mocy zainstalowanej większej niż 500 kW
- R,PE — obszary rolnictwa predysponowane do lokalizowania urządzeń wytwarzających energię z odnawialnych źródeł energii o mocy zainstalowanej większej niż 500 kW
- R — tereny rolnictwa
- KD-G — tereny dróg gminnych

MIEJSCOWY PLAN ZAGOSPODAROWANIA PRZESTRZENNEGO GMINY JABŁOŃ DLA CZĘŚCI OBSZARÓW

Załącznik Nr 33
do Uchwały Nr XXV/158/26
Rady Gminy Jabłoń
z dnia 28 września 2026 roku

obręb: Kolano

SKALA 1:1000

0 10 20 30 40 50 m

LEGENDA:

- granica obszaru objętego miejscowym planem zagospodarowania przestrzennego
- linia rozgraniczająca tereny o różnym przeznaczeniu lub różnych zasadach zagospodarowania
- nieprzekraczalna linia zabudowy
- KDL — teren drogi lokalnej
- RZM — tereny zabudowy zagrodowej
- pas technologiczny napowietrznej linii elektroenergetycznej średniego napięcia
- wymiarowanie elementów rysunku planu mierzone w metrach

WYRYS ZE STUDIUM UWARUNKOWAŃ I KIERUNKÓW ZAGOSPODAROWANIA PRZESTRZENNEGO GMINY JABŁOŃ PRYJĘTEGO UCHWAŁĄ NR L/368/24 RADY GMINY JABŁOŃ Z DNIA 21 LUTEGO 2024 r. SKALA 1:10 000

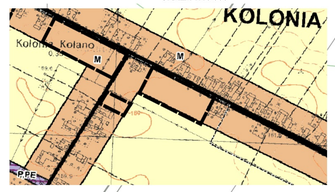

granica obszaru objętego miejscowym planem zagospodarowania przestrzennego

OZNACZENIA DO WYRYSU ZE STUDIUM:

- M — tereny zabudowy mieszkaniowej
- PPE — tereny produkcyjne z dopuszczeniem lokalizowania urządzeń wytwarzających energię z odnawialnych źródeł energii o mocy zainstalowanej większej niż 500 kW
- R — tereny rolnictwa
- KDP — tereny dróg powiatowych
- KDG — tereny dróg gminnych

Układ współrzędnych: PUWG 2000 strefa 7 (EPSG:2178)
Plan miejscowy wykonano na kopii mapy zasadniczej w postaci wektorowej w skali 1:1000, pochodzącej z Wydziału Geodezji, Kartografii, Katastru i Gospodarki Nieruchomościami Starostwa Powiatowego
Data wykonania kopii:13.02.2025 r.
Nr licencji: GN-III.6642.165.2025_0613_CL1

MIEJSCOWY PLAN ZAGOSPODAROWANIA PRZESTRZENNEGO GMINY JABŁOŃ DLA CZĘŚCI OBSZARÓW

WYRYS ZE STUDIUM UWARUNKOWAŃ I KIERUNKÓW ZAGOSPODAROWANIA PRZESTRZENNEGO GMINY JABŁOŃ PRYJĘTEGO UCHWAŁĄ NR L/368/24 RADY GMINY JABŁOŃ Z DNIA 21 LUTEGO 2024 r.
SKALA 1:10 000

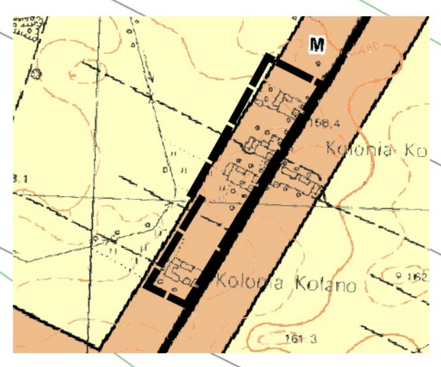

granica obszaru objętego miejscowym planem zagospodarowania przestrzennego

OZNACZENIA DO WYRYSU ZE STUDIUM:

- M — tereny zabudowy mieszkaniowej
- R — tereny rolnictwa
- KD-G — tereny dróg gminnych

Załącznik Nr 34
do Uchwały Nr XXV/158/26
Rady Gminy Jabłoń
z dnia 28 września 2026 roku

obręb: Kolano

skala 1:1000

0 10 20 30 40 50 m

7.4RZM
7.2MN-U
7.5RZM
54
55
57/4
57/3

LEGENDA

- granica opracowania
- linia rozgraniczająca tereny o różnym przeznaczeniu lub różnych zasadach zagospodarowania
- nieprzekraczalna linia zabudowy
- MN-U — teren zabudowy mieszkaniowej jednorodzinnej lub usług
- RZM — tereny zabudowy zagrodowej
- wymiarowanie elementów rysunku planu mierzone w metrach

MIEJSCOWY PLAN ZAGOSPODAROWANIA PRZESTRZENNEGO GMINY JABŁOŃ DLA CZĘŚCI OBSZARÓW

Załącznik Nr 35
do Uchwały Nr XXV/158/26
Rady Gminy Jabłoń
z dnia 28 września 2026 roku

obręb: Kolonia Kolano

SKALA 1:1000

0 10 20 30 40 50 m

WYRYS ZE STUDIUM UWARUNKOWAŃ I KIERUNKÓW ZAGOSPODAROWANIA PRZESTRZENNEGO GMINY JABŁOŃ PRYJĘTEGO UCHWAŁĄ NR L/368/24 RADY GMINY JABŁOŃ Z DNIA 21 LUTEGO 2024 r. SKALA 1:10 000

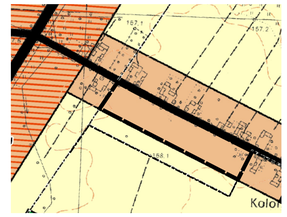

granica obszaru objętego miejscowym planem zagospodarowania przestrzennego

OZNACZENIA DO WYRYSU ZE STUDIUM:

- M — tereny zabudowy mieszkaniowej
- M,U — tereny zabudowy mieszkaniowej, tereny usług (rozwoju biznesu, aktywności gospodarczej)
- R — tereny rolnictwa
- KD-W — tereny dróg wojewódzkich
- KD-P — tereny dróg powiatowych

LEGENDA:

- granica obszaru objętego miejscowym planem zagospodarowania przestrzennego
- linia rozgraniczająca tereny o różnym przeznaczeniu lub różnych zasadach zagospodarowania
- RIV — nieprzekraczalna linia zabudowy
- RZM — teren zabudowy zagrodowej
- wymiarowanie elementów rysunku planu mierzone w metrach
- granice obrębów - oznaczenie informacyjne

Układ współrzędnych: PUWG 2000 strefa 7 (EPSG:2178)
Plan miejscowy wykonano na kopii mapy zasadniczej w postaci wektorowej w skali 1:1000, pochodzacej z Wydziału Geodezji, Kartografii, Katastru i Gospodarki Nieruchomościami Starostwa Powiatowego
Data wykonania kopii:13.02.2025 r.
Nr licencji: GN-III.6642.165.2025_0613_CL1

MIEJSCOWY PLAN ZAGOSPODAROWANIA PRZESTRZENNEGO GMINY JABŁOŃ DLA CZĘŚCI OBSZARÓW

Układ współrzędnych: PUWG 2000 strefa 7 (EPSG:2178)
Plan miejscowy wykonano na kopii mapy zasadniczej w postaci wektorowej w skali 1:1000, pochodzącej z Wydziału Geodezji, Kartografii, Katastru i Gospodarki Nieruchomościami Starostwa Powiatowego
Data wykonania kopii:13.02.2025 r.
Nr licencji: GN-III.6642.165.2025_0613_CL1

Załącznik Nr 36
do Uchwały Nr XXV/158/26
Rady Gminy Jabłoń
z dnia 28 września 2026 roku

obręb: Kolonia Kolano

SKALA 1:1000

0 10 20 30 40 50 m

LEGENDA:

- granica obszaru objętego miejscowym planem zagospodarowania przestrzennego
- linia rozgraniczająca tereny o różnym przeznaczeniu lub różnych zasadach zagospodarowania
- nieprzekraczalna linia zabudowy
- RZM — teren zabudowy zagrodowej
- wymiarowanie elementów rysunku planu mierzone w metrach

WYRYS ZE STUDIUM UWARUNKOWAŃ I KIERUNKÓW ZAGOSPODAROWANIA PRZESTRZENNEGO GMINY JABŁOŃ PRYJĘTEGO UCHWAŁĄ NR L/368/24 RADY GMINY JABŁOŃ Z DNIA 21 LUTEGO 2024 r.
SKALA 1:10 000

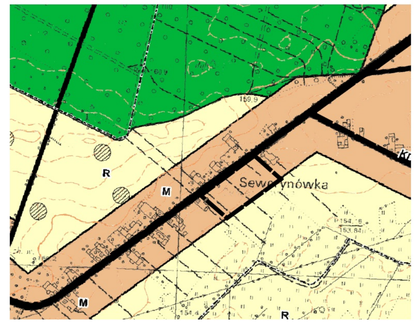

granica obszaru objętego miejscowym planem zagospodarowania przestrzennego

OZNACZENIA DO WYRYSU ZE STUDIUM:

- granice obrębów geodezyjnych
- M — tereny zabudowy mieszkaniowej
- Ł — tereny lasów
- R — tereny rolnictwa
- stanowiska archeologiczne ujęte w wojewódzkiej ewidencji zabytków
- KD-G — tereny dróg gminnych
- KD-P — tereny dróg powiatowych

MIEJSCOWY PLAN ZAGOSPODAROWANIA PRZESTRZENNEGO GMINY JABŁOŃ DLA CZĘŚCI OBSZARÓW

Układ współrzędnych: PUWG 2000 strefa 7 (EPSG:2178)
Plan miejscowy wykonano na kopii mapy zasadniczej w postaci wektorowej w skali 1:1000, pochodzącej z Wydziału Geodezji, Kartografii, Katastru i Gospodarki Nieruchomościami Starostwa Powiatowego
Data wykonania kopii:13.02.2025 r.
Nr licencji: GN-III.6642.165.2025_0613_CL1

Załącznik Nr 37
do Uchwały Nr XXV/158/26
Rady Gminy Jabłoń
z dnia 28 września 2026 roku

obręb: Kolonia Kolano

SKALA 1:1000

0 10 20 30 40 50 m

LEGENDA:

- granica obszaru objętego miejscowym planem zagospodarowania przestrzennego
- linia rozgraniczająca tereny o różnym przeznaczeniu lub różnych zasadach zagospodarowania
- nieprzekraczalna linia zabudowy
- MN — teren zabudowy mieszkaniowej jednorodzinnej
- KDL — tereny dróg lokalnych
- RZM — tereny zabudowy zagrodowej
- pasy technologiczne istniejących napowietrznych linii elektroenergetycznych średniego napięcia
- wymiarowanie elementów rysunku planu mierzone w metrach
- granice obrębów - oznaczenie informacyjne

WYRYS ZE STUDIUM UWARUNKOWAŃ I KIERUNKÓW ZAGOSPODAROWANIA PRZESTRZENNEGO GMINY JABŁOŃ PRYJĘTEGO UCHWAŁĄ NR L/368/24 RADY GMINY JABŁOŃ Z DNIA 21 LUTEGO 2024 r. SKALA 1:10 000

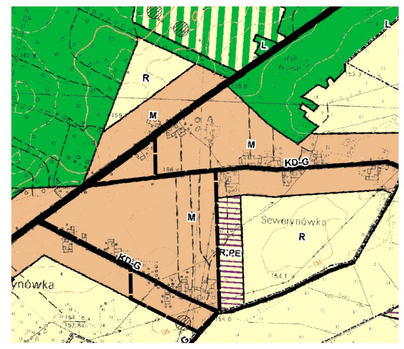

granica obszaru objętego miejscowym planem zagospodarowania przestrzennego

OZNACZENIA DO WYRYSU ZE STUDIUM:

- granice obrębów geodezyjnych
- M — tereny zabudowy mieszkaniowej
- L — tereny lasów
- RL — zalesienia
- R.PE — obszary rolnictwa predysponowane do lokalizowania urządzeń wytwarzających energię z odnawialnych źródeł energii o mocy zainstalowanej większej niż 500 kW
- R — tereny rolnictwa
- stanowiska archeologiczne ujęte w wojewódzkiej ewidencji zabytków
- KDG — tereny dróg powiatowych
- KDD — tereny dróg gminnych

MIEJSCOWY PLAN ZAGOSPODAROWANIA PRZESTRZENNEGO GMINY JABŁOŃ DLA CZĘŚCI OBSZARÓW

WYRYS
ZE STUDIUM UWARUNKOWAŃ I KIERUNKÓW ZAGOSPODAROWANIA PRZESTRZENNEGO GMINY JABŁOŃ PRYJĘTEGO UCHWAŁĄ NR L/368/24 RADY GMINY JABŁOŃ Z DNIA 21 LUTEGO 2024 r.
SKALA 1:10 000

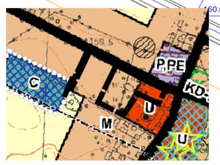

granica obszaru objętego miejscowym planem zagospodarowania przestrzennego

OZNACZENIA DO WYRYSU ZE STUDIUM:

- M – tereny zabudowy mieszkaniowej
- U – tereny usług (rozwoju biznesu, aktywności gospodarczej)
- P,PE – tereny produkcyjne z dopuszczeniem lokalizowania urządzeń wytwarzających energię z odnawialnych źródeł energii o mocy zainstalowanej większej niż 500 kW
- C – tereny cmentarzy
- R – tereny rolnictwa
- zabytki wpisane do rejestru zabytków nieruchomych województwa lubelskiego (powierzchnie)
- zabytki wpisane do rejestru zabytków nieruchomych województwa lubelskiego (punktowe)
- zabytki ujęte w wojewódzkiej ewidencji zabytków (powierzchniowe)
- stanowiska archeologiczne ujęte w wojewódzkiej ewidencji zabytków
- strefa ochrony widokowej
- strefa pośredniej ochrony konserwatorskiej
- KD-P – tereny dróg powiatowych

LEGENDA

- granica obszaru objętego miejscowym planem zagospodarowania przestrzenngo
- linia rozgraniczająca tereny o różnym przeznaczeniu lub różnych zasadach zagospodarowania
- nieprzekraczalna linia zabudowy
- U – teren usług
- KR – teren komunikacji drogowej wewnętrznej
- strefa ochrony sanitarnej od cmentarza w odległości mniejszej niż 50 m
- strefa ochrony sanitarnej od cmentarza w odległości powyżej 50,0 m i mniejszej niż 150 m
- pas technologiczny istniejącej napowietrznej linii elektroenergetycznej średniego napięcia
- wymiarowanie elementów rysunku planu mierzone w metrach

Załącznik Nr 38
do Uchwały Nr XXV/158/26
Rady Gminy Jabłoń
z dnia 28 września 2026 roku

obręb: Kolonia Kolano

SKALA 1:1000

0 10 20 30 40 50 m

8.1KR
8.1U
15
10

Układ współrzędnych: PUWG 2000 strefa 7 (EPSG:2178)
Plan miejscowy wykonano na kopii mapy zasadniczej w postaci wektorowej w skali 1:1000, pochodzącej z Wydziału Geodezji, Kartografii, Katastru i Gospodarki Nieruchomościami Starostwa Powiatowego
Data wykonania kopii: 06.02.2026 r.
Nr licencji: GN-III.6642.77.2026_0613_CL1

MIEJSCOWY PLAN ZAGOSPODAROWANIA PRZESTRZENNEGO GMINY JABŁOŃ DLA CZĘŚCI OBSZARÓW

Załącznik Nr 39
do Uchwały Nr XXV/158/26
Rady Gminy Jabłoń
z dnia 28 września 2026 roku

obręb: Kudry

SKALA 1:1000

0 10 20 30 40 50 m

Układ współrzędnych: PUWG 2000 strefa 7 (EPSG:2178)
Plan miejscowy wykonano na kopii mapy zasadniczej w postaci wektorowej w skali 1:1000, pochodzacej z Wydziału Geodezji, Kartografii, Katastru i Gospodarki Nieruchomościami Starostwa Powiatowego
Data wykonania kopii:13.02.2025 r.
Nr licencji: GN-III.6642.165.2025_0613_CL1

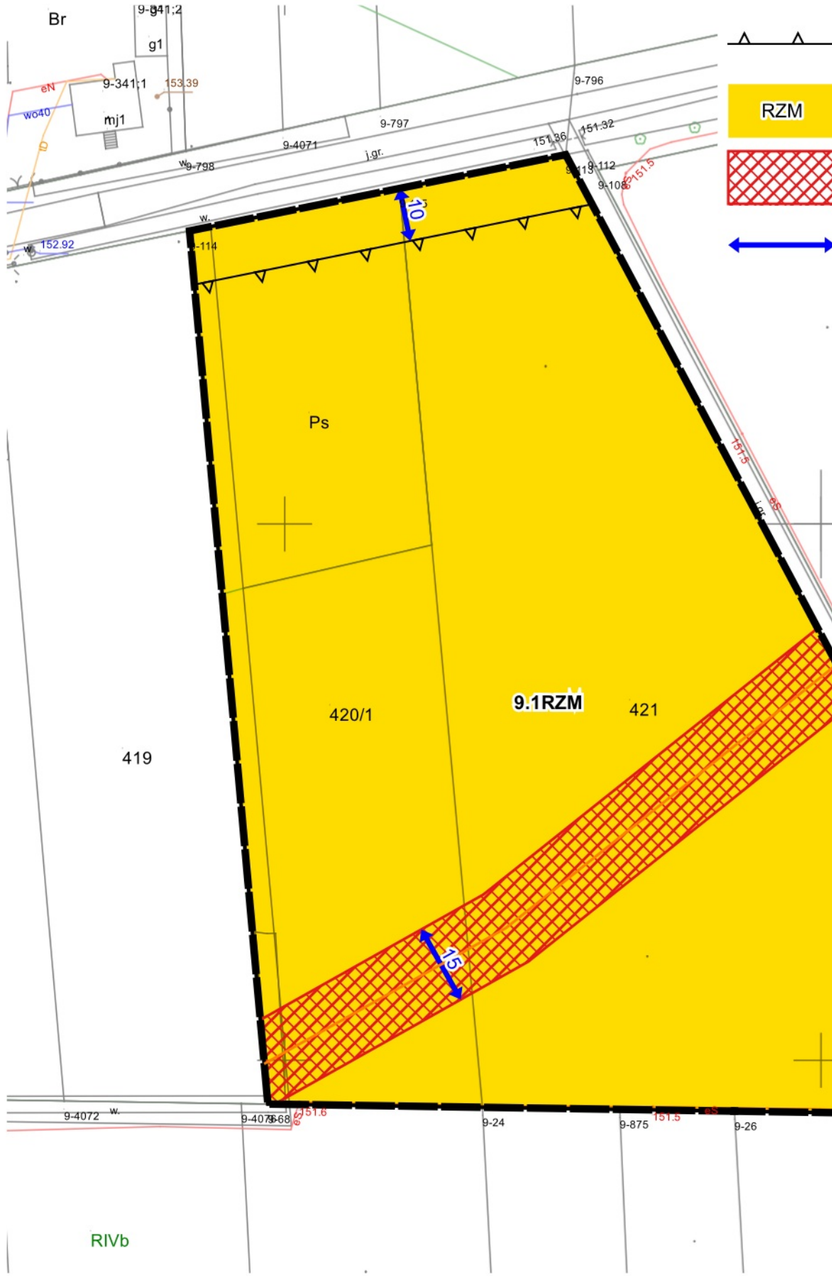

LEGENDA:

- granica obszaru objętego miejscowym planem zagospodarowania przestrzennego
- linia rozgraniczająca tereny o różnym przeznaczeniu lub różnych zasadach zagospodarowania
- nieprzekraczalna linia zabudowy
- RZM — teren zabudowy zagrodowej
- pas technologiczny istniejącej napowietrznej linii elektroenergetycznej średniego napięcia
- wymiarowanie elementów rysunku planu mierzone w metrach

WYRYS ZE STUDIUM UWARUNKOWAŃ I KIERUNKÓW ZAGOSPODAROWANIA PRZESTRZENNEGO GMINY JABŁOŃ PRZYJĘTEGO UCHWAŁĄ NR L/368/24 RADY GMINY JABŁOŃ Z DNIA 21 LUTEGO 2024 r. SKALA 1:10 000

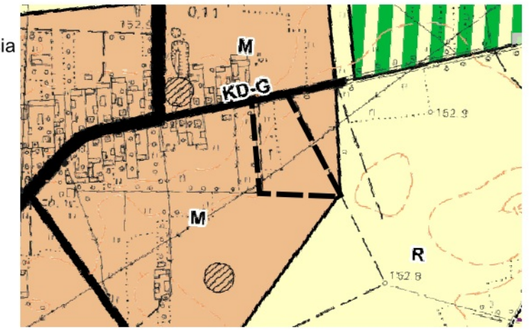

granica obszaru objętego miejscowym planem zagospodarowania przestrzennego

OZNACZENIA DO WYRYSU ZE STUDIUM:

- M — tereny zabudowy mieszkaniowej
- RL — zalesienia
- R — tereny rolnictwa
- stanowiska archeologiczne ujęte w wojewódzkiej ewidencji zabytków
- KD-P — tereny dróg powiatowych
- KD-G — tereny dróg gminnych

MIEJSCOWY PLAN ZAGOSPODAROWANIA PRZESTRZENNEGO GMINY JABŁOŃ DLA CZĘŚCI OBSZARÓW

SKALA 1:1000

0 10 20 30 40 50 m

Załącznik Nr 40
do Uchwały Nr XXV/158/26
Rady Gminy Jabłoń
z dnia 28 września 2026 roku

obręb: Kudry

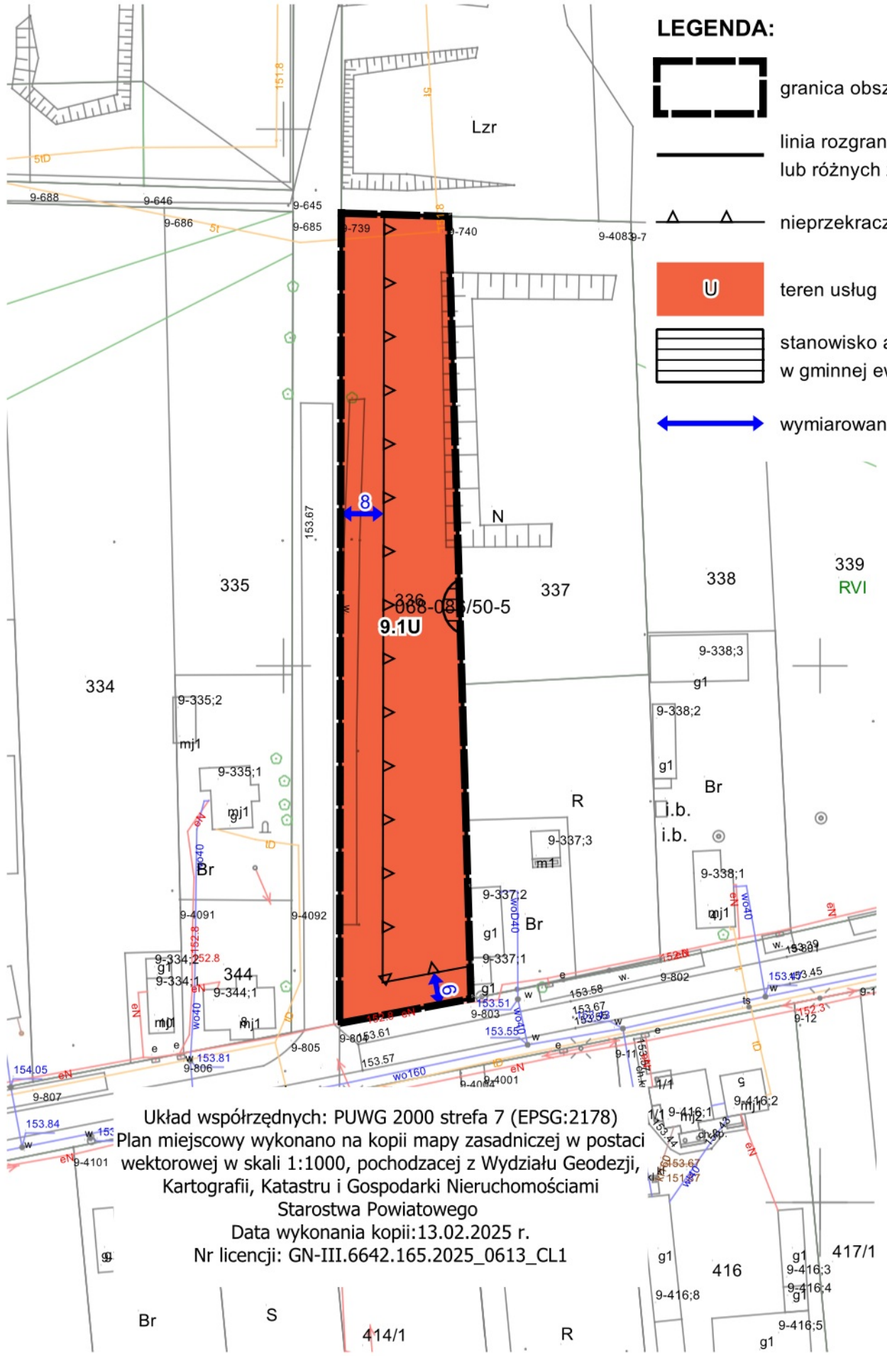

LEGENDA:

granica obszaru objętego miejscowym planem zagospodarowania przestrzennego

linia rozgraniczająca tereny o różnym przeznaczeniu lub różnych zasadach zagospodarowania

nieprzekraczalna linia zabudowy

U — teren usług

stanowisko archeologiczne wpisane do wojewódzkiej ewidencji zabytków, figurujące w gminnej ewidencji zabytków, a nie wpisane do rejestru zabytków

wymiarowanie elementów rysunku planu mierzone w metrach

WYRYS ZE STUDIUM UWARUNKOWAŃ I KIERUNKÓW ZAGOSPODAROWANIA PRZESTRZENNEGO GMINY JABŁOŃ PRYJĘTEGO UCHWAŁĄ NR L/368/24 RADY GMINY JABŁOŃ Z DNIA 21 LUTEGO 2024 r.
SKALA 1:10 000



granica obszaru objętego miejscowym planem zagospodarowania przestrzennego

OZNACZENIA DO WYRYSU ZE STUDIUM:

- M — tereny zabudowy mieszkaniowej
- L — tereny lasów
- RL — zalesienia
- R — tereny rolnictwa
- W — tereny wód
- powiązania przyrodnicze o znaczeniu regionalnym
- stanowiska archeologiczne ujęte w wojewódzkiej ewidencji zabytków
- KD-P — tereny dróg powiatowych
- KD-G — tereny dróg gminnych

MIEJSCOWY PLAN ZAGOSPODAROWANIA PRZESTRZENNEGO GMINY JABŁOŃ DLA CZĘŚCI OBSZARÓW

Załącznik Nr 41
do Uchwały Nr XXV/158/26
Rady Gminy Jabłoń
z dnia 28 września 2026 roku

obręb: Łubno

SKALA 1:1000

0 10 20 30 40 50 m

LEGENDA:

- granica obszaru objętego miejscowym planem zagospodarowania przestrzennego
- linia rozgraniczająca tereny o różnym przeznaczeniu lub różnych zasadach zagospodarowania
- nieprzekraczalna linia zabudowy
- U — teren usług
- KDZ — teren drogi zbiorczej
- obszar występowania Głównego Zbiornika Wód Podziemnych Nr 215 (Subniecka Warszawska)
- wymiarowanie elementów rysunku planu mierzone w metrach

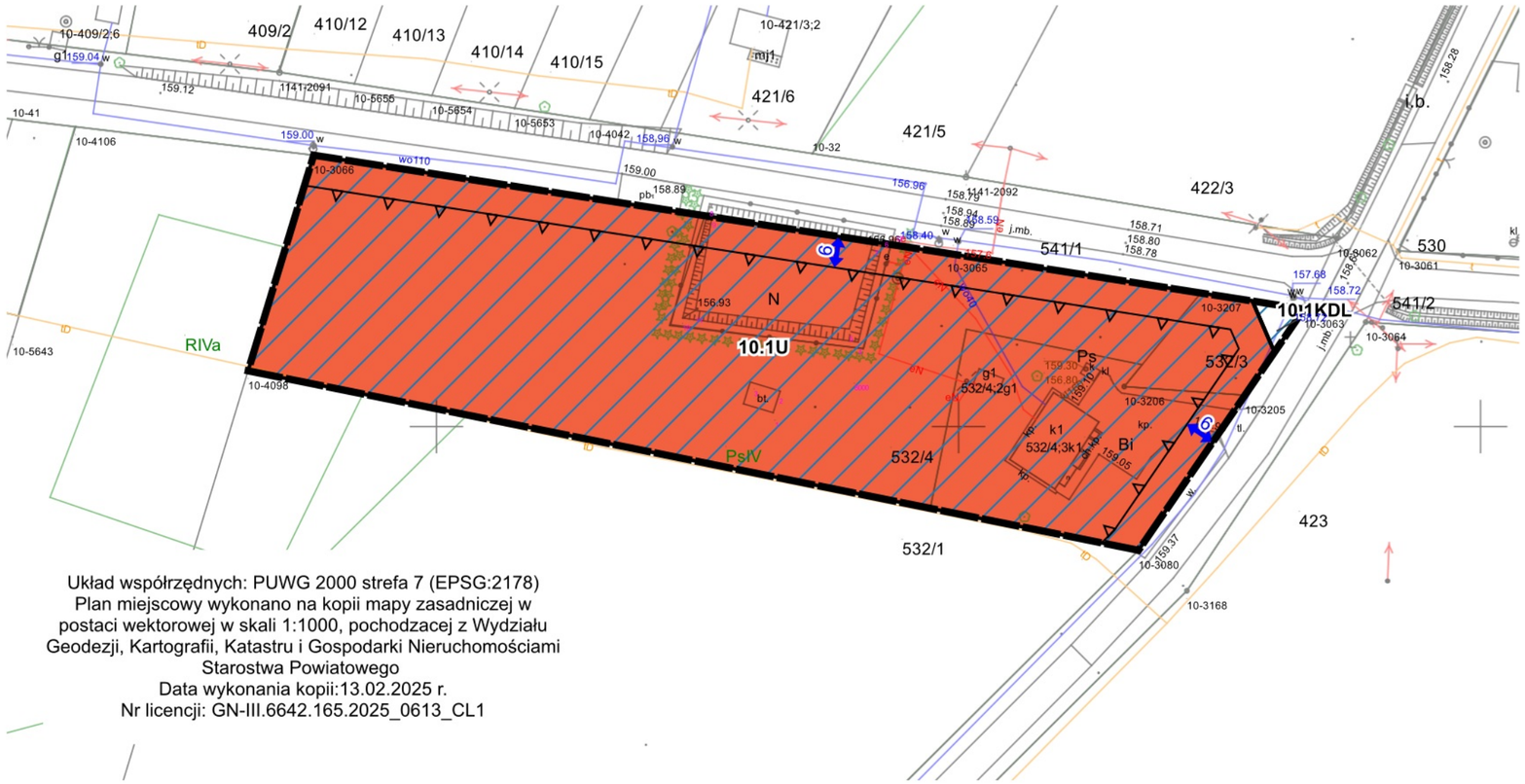

Układ współrzędnych: PUWG 2000 strefa 7 (EPSG:2178)
Plan miejscowy wykonano na kopii mapy zasadniczej w postaci wektorowej w skali 1:1000, pochodzacej z Wydziału Geodezji, Kartografii, Katastru i Gospodarki Nieruchomościami Starostwa Powiatowego
Data wykonania kopii:13.02.2025 r.
Nr licencji: GN-III.6642.165.2025_0613_CL1

WYRYS ZE STUDIUM UWARUNKOWAŃ I KIERUNKÓW ZAGOSPODAROWANIA PRZESTRZENNEGO GMINY JABŁOŃ PRYJĘTEGO UCHWAŁĄ NR L/368/24 RADY GMINY JABŁOŃ Z DNIA 21 LUTEGO 2024 r. SKALA 1:10 000



granica obszaru objętego miejscowym planem zagospodarowania przestrzennego

OZNACZENIA DO WYRYSU ZE STUDIUM:

- M — tereny zabudowy mieszkaniowej
- R — tereny rolnictwa
- Główny Zbiornik Wód Podziemnych (GZWP) Subniecka Warszawska nr 215
- stanowiska archeologiczne ujęte w wojewódzkiej ewidencji zabytków
- KD-P — tereny dróg powiatowych
- KD-G — tereny dróg gminnych

MIEJSCOWY PLAN ZAGOSPODAROWANIA PRZESTRZENNEGO GMINY JABŁOŃ DLA CZĘŚCI OBSZARÓW

Załącznik Nr 42
do Uchwały Nr XXV/158/26
Rady Gminy Jabłoń
z dnia 28 września 2026 roku

obręb: Paszenki

SKALA 1:1000

0 10 20 30 40 50 m

LEGENDA:

- granica obszaru objętego miejscowym planem zagospodarowania przestrzennego
- linia rozgraniczająca tereny o różnym przeznaczeniu lub różnych zasadach zagospodarowania
- nieprzekraczalna linia zabudowy
- U — teren usług
- KDL — tereny dróg lokalnych
- wymiarowanie elementów rysunku planu mierzone w metrach

11.1KDD
11.1U
11.1KDL
336/2
RIVa
R
RV
Lzr
Bi
Br
i.b.
W
269
322
323
324
325
326
327
328
329
330
331
332
333
334
335
339
340
341
342
426
663

Układ współrzędnych: PUWG 2000 strefa 7 (EPSG:2178)
Plan miejscowy wykonano na kopii mapy zasadniczej w postaci wektorowej w skali 1:1000, pochodzącej z Wydziału Geodezji, Kartografii, Katastru i Gospodarki Nieruchomościami Starostwa Powiatowego
Data wykonania kopii:13.02.2025 r.
Nr licencji: GN-III.6642.165.2025_0613_CL1

WYRYS ZE STUDIUM UWARUNKOWAŃ I KIERUNKÓW ZAGOSPODAROWANIA PRZESTRZENNEGO GMINY JABŁOŃ PRYJĘTEGO UCHWAŁĄ NR L/368/24 RADY GMINY JABŁOŃ Z DNIA 21 LUTEGO 2024 r. SKALA 1:10 000

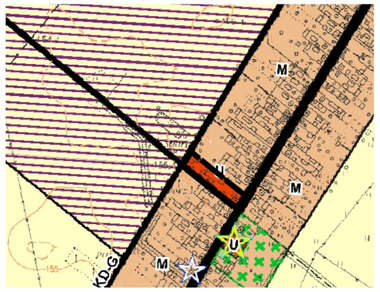

granica obszaru objętego miejscowym planem zagospodarowania przestrzennego

OZNACZENIA DO WYRYSU ZE STUDIUM:

- M — tereny zabudowy mieszkaniowej
- U — tereny usług (rozwoju biznesu, aktywności gospodarczej)
- ER;PE — obszary rolnictwa predysponowane do lokalizowania urządzeń wytwarzających energię z odnawialnych źródeł energii o mocy zainstalowanej większej niż 500 kW
- R — tereny rolnictwa
- zabytki wpisane do rejestru zabytków nieruchomych województwa lubelskiego (punktowe)
- zabytki ujęte w wojewódzkiej ewidencji zabytków (punktowe)
- strefa ochrony widokowej
- KD-P — tereny dróg powiatowych
- KD-G — tereny dróg gminnych

MIEJSCOWY PLAN ZAGOSPODAROWANIA PRZESTRZENNEGO GMINY JABŁOŃ DLA CZĘŚCI OBSZARÓW

Załącznik Nr 43
do Uchwały Nr XXV/158/26
Rady Gminy Jabłoń
z dnia 28 września 2026 roku

obręb: Paszenki

SKALA 1:1000

0 10 20 30 40 50 m

LEGENDA:

- granica obszaru objętego miejscowym planem zagospodarowania przestrzennego
- linia rozgraniczająca tereny o różnym przeznaczeniu lub różnych zasadach zagospodarowania
- nieprzekraczalna linia zabudowy
- U — tereny usług
- KDD — teren drogi dojazdowej
- IOP — teren punktu selektywnego zbierania odpadów komunalnych
- wymiarowanie elementów rysunku planu mierzone w metrach

11.1IOP
11.2U
11.2KDD
11.3U
11.4U
11.5U
199
200/1
200/2
196/4
250
251
252
253
304
305/1
306
303
307
308
309/2
309/3
309/1
310
311
312
313
314
378/2
392
393
394
395
396
397
398
399
400
Br
R
N
RIVb
RIVa
i.b.

Układ współrzędnych: PUWG 2000 strefa 7 (EPSG:2178)
Plan miejscowy wykonano na kopii mapy zasadniczej w postaci wektorowej w skali 1:1000, pochodzącej z Wydziału Geodezji, Kartografii, Katastru i Gospodarki Nieruchomościami Starostwa Powiatowego
Data wykonania kopii:13.02.2025 r.
Nr licencji: GN-III.6642.165.2025_0613_CL1

WYRYS ZE STUDIUM UWARUNKOWAŃ I KIERUNKÓW ZAGOSPODAROWANIA PRZESTRZENNEGO GMINY JABŁOŃ PRYJĘTEGO UCHWAŁĄ NR L/368/24 RADY GMINY JABŁOŃ Z DNIA 21 LUTEGO 2024 r.
SKALA 1:10 000

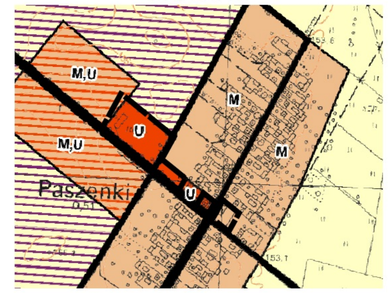

granica obszaru objętego miejscowym planem zagospodarowania przestrzennego

OZNACZENIA DO WYRYSU ZE STUDIUM:

- M — tereny zabudowy mieszkaniowej
- M,U — tereny zabudowy mieszkaniowej, tereny usług (rozwoju biznesu, aktywności gospodarczej)
- U — tereny usług (rozwoju biznesu, aktywności gospodarczej)
- R,PE — obszary rolnictwa predysponowane do lokalizowania urządzeń wytwarzających energię z odnawialnych źródeł energii o mocy zainstalowanej większej niż 500 kW
- R — tereny rolnictwa
- KD-P — tereny dróg powiatowych
- KD-G — tereny dróg gminnych

MIEJSCOWY PLAN ZAGOSPODAROWANIA PRZESTRZENNEGO GMINY JABŁOŃ DLA CZĘŚCI OBSZARÓW

Załącznik Nr 44
do Uchwały Nr XXV/158/26
Rady Gminy JABŁOŃ
z dnia 28 września 2026 roku

obręb: Puchowa Góra

SKALA 1:1000

0 10 20 30 40 50 m

LEGENDA:

- granica obszaru objętego miejscowym planem zagospodarowania przestrzennego
- linia rozgraniczająca tereny o różnym przeznaczeniu lub różnych zasadach zagospodarowania
- nieprzekraczalna linia zabudowy
- KR — teren komunikacji drogowej wewnętrznej
- RZM — tereny zabudowy zagrodowej
- stanowisko archeologiczne wpisane do wojewódzkiej ewidencji zabytków i figurujące w gminnej ewidencji zabytków, a nie wpisane do rejestru zabytków
- pasy technologiczne istniejących napowietrznych linii elektroenergetycznych średniego napięcia
- wymiarowanie elementów rysunku planu mierzone w metrach

12.1RZM
12.1KR
12.2RZM
068-086/45 12

Układ współrzędnych: PUWG 2000 strefa 7 (EPSG:2178)
Plan miejscowy wykonano na kopii mapy zasadniczej w postaci wektorowej w skali 1:1000, pochodzacej z Wydziału Geodezji, Kartografii, Katastru i Gospodarki Nieruchomościami Starostwa Powiatowego
Data wykonania kopii:13.02.2025 r.
Nr licencji: GN-III.6642.165.2025_0613_CL1

WYRYS ZE STUDIUM UWARUNKOWAŃ I KIERUNKÓW ZAGOSPODAROWANIA PRZESTRZENNEGO GMINY JABŁOŃ PRYJĘTEGO UCHWAŁĄ NR L/368/24 RADY GMINY JABŁOŃ Z DNIA 21 LUTEGO 2024 r.
SKALA 1:10 000

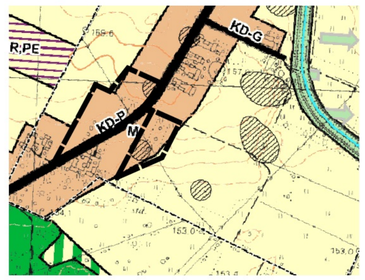

granica obszaru objętego miejscowym planem zagospodarowania przestrzennego

OZNACZENIA DO WYRYSU ZE STUDIUM:

- granice obrębów geodezyjnych
- M — tereny zabudowy mieszkaniowej
- Z — tereny zieleni (Kanal Wieprz-Krzna)
- L — tereny lasów
- RL — zalesienia
- R;PE — obszary rolnictwa predysponowane do lokalizowania urządzeń wytwarzających energię z odnawialnych źródeł energii o mocy zainstalowanej większej niż 500 kW
- R — tereny rolnictwa
- W — tereny wód
- powiązania przyrodnicze o znaczeniu regionalnym
- stanowiska archeologiczne ujęte w wojewódzkiej ewidencji zabytków
- KD-P — tereny dróg powiatowych
- KD-G — tereny dróg gminnych